




H. AYUNTAMIENTO CONSTITUCIONAL DE
HUILOAPAN DE CUAUHEMOC VERACRUZ
2022-2025



VERACRUZ
GOBIERNO
DEL ESTADO

INVENTARIO Y AVALÚO DE
BIENES INMUEBLES DEL
H. AYUNTAMIENTO DE
HUILOAPAN DE
CUAUHEMOC VER.
EJERCICIO 2024



ACEVID

CONSTRUCTORA INTEGRAL

A QUIEN CORRESPONDA:

El suscrito Mtro. LUCIANO SALAS CONTRERAS, Maestro en Valuación con Cédula Profesional número 12108978, y Perito Valuador Certificado por el Colegio Veracruzano de Valuadores Profesionales, A.C; ante Ustedes con el debido respeto comparezco para manifestar que realicé el Avalúo de los bienes Inmuebles que conforman el patrimonio del H. Ayuntamiento Constitucional de Huiloapan de Cuauhtémoc, Veracruz de Ignacio de la Llave, por lo que les asigné el valor que les correspondía, al momento de la valuación, y que se detallan en el Inventario al que se agrega la presente constancia.

El valor de los bienes inmuebles fue establecido de conformidad con el artículo 27 de la Ley General de Contabilidad Gubernamental y de acuerdo con las PRINCIPALES REGLAS DE REGISTRO Y VALORACIÓN DEL PATRIMONIO (ELEMENTOS GENERALES); y con fundamento en el ACUERDO POR EL QUE SE EMITEN LAS PRINCIPALES REGLAS DE REGISTRO Y VALORACIÓN DEL PATRIMONIO (ELEMENTOS GENERALES); esto es, no podrá establecerse un valor inferior al catastral que le corresponda.

Para los bienes inmuebles de la Federación y sus entes públicos el valor catastral a que se refiere el artículo 27 de la Ley General de Contabilidad Gubernamental será el determinado por el Instituto de Administración y Avalúos de Bienes Nacionales o en su caso por la autoridad catastral en el municipio o entidad federativa en el que se encuentre el inmueble.

Lo que comunico a Ustedes para los efectos legales procedentes.

ATENTAMENTE
AMATLÁN DE LOS REYES, VER. A 29 DE ENERO 2024.


Mtro. LUCIANO SALAS CONTRERAS
PERITO VALUADOR CED. PRO. 12108978
RFC: SACL640107912



Amatlán De Los Reyes, Veracruz
Av. 21 De Mayo Entre Calle Matamoros Y
Calle N. Mendoza #37

TEL. 271-712-08-41
acevidconstructora@gmail.com



H. Ayuntamiento de Huiloapan, Ver.

★ INVENTARIO DE BIENES INMUEBLES ★
31 Diciembre 2023

Fecha Impresion
31/12/2023 07:35:41
Página 1

ABI0740022

* I. DATOS DEL INMUEBLE *

No. DE INVENTARIO	DESCRIPCION	CLAVE CATASTRAL	VALOR CATASTRAL	VALOR ACTUAL
1.2.3.1.01	PREDIO INDEFINIDO (AREA VERDE)	05-076-001-02-042 -005-00-000-5	954,360.00	954,360.00

* II. UBICACION DEL INMUEBLE *

MIGUEL HIDALGO N° 3, COL. CENTRO, HUILLOAPAN, VER	NORTE
	SUR
	ESTE
	OESTE

* III. REGISTRO FOTOGRAFICO *



* IV. MEDIDAS DEL INMUEBLE *

MEDIDAS DEL TERENO: Área o Superficie: 1200 M2
MEDIDAS DE CONTRUCCION: Área o Superficie:

* V. REGIMEN DE PROPIEDAD *

TITULADO (ESCRITURA No.)	FECHA DE REGISTRO *fecha incorrecta*
No. DE INSCRIPCION AL RPP	FORMA DE ADQUISICION



SEGOB
ESTADO DE VERACRUZ

Catastro

DIRECCIÓN GENERAL DE CATASTRO Y VALUACIÓN
DEL ESTADO DE VERACRUZ

CÉDULA CATASTRAL

UBICACIÓN GEOGRÁFICA	CLAVE CATASTRAL								
	ZONA CAT.	MPIO.	LOC.	REGIÓN	MANZANA	LOTE	CONDOMINIO		D.V.
MUNICIPIO: HUILOAPAN VER.	05	076	001	02	042	005	NIVEL 00	DEPTO. 000	5
LOCALIDAD: HUILOAPAN									

PROPIETARIO O POSEEDOR		
APELLIDO PATERNO	APELLIDO MATERNO	NOMBRE(S)
H. AYTO. CONST. DE HUILOAPAN DE C.		


USO O DESTINO
INDEFINIDO

SE LE NOTIFICA EL REGISTRO Y EL VALOR CATASTRAL, CON MOTIVO DE LA:	
<input type="radio"/> SOLICITUD DE REGISTRO ESTATAL	A INSTANCIA DEL PROPIETARIO O POSEEDOR <input checked="" type="checkbox"/>
<input type="radio"/> INCORPORACIÓN AL SISTEMA DE INFORMACIÓN	
<input type="radio"/> ACTUALIZACIÓN DE LA INFORMACIÓN CATASTRAL	A INSTANCIA DE LA AUTORIDAD CATASTRAL <input type="checkbox"/>

DEL PREDIO UBICADO EN:		
CALLE O AVENIDA	NÚMERO POSTAL	COLONIA O FRACCIONAMIENTO
AV. INDEP. ESQ. EMILIO CARRANZA	S/N	EMANCIPACION OBRERA

CON LOS DATOS TÉCNICOS SIGUIENTES:											
TIPO DE PREDIO		DEMÉRITOS		MÉRITO		DATOS DE LAS CONSTRUCCIONES					
URBANO	<input checked="" type="checkbox"/>	FRENTE	<input checked="" type="checkbox"/>	ESQUINA	<input type="checkbox"/>	TIPO	E	T	A	ÁREA m2	
SUBURBANO	<input type="checkbox"/>	PROFUNDIDAD	<input checked="" type="checkbox"/>								
RURAL	<input type="checkbox"/>	CONDICIÓN FÍSICA	<input type="checkbox"/>	TIPO DE AVALÚO							
TIPO DE SUELO		IMPREVISTA	<input type="checkbox"/>	TÉCNICO	<input type="checkbox"/>						
TEMPORAL	<input type="checkbox"/>	TOPOGRAFÍA	<input type="checkbox"/>	CON DATOS LEGALES O	<input checked="" type="checkbox"/>						
RIEGO	<input type="checkbox"/>	EXC. DE ÁREA	<input type="checkbox"/>	MANIFESTADOS							
HUMEDAD	<input type="checkbox"/>	VÍAS DE COM.	<input type="checkbox"/>	SUPERFICIE m2/Ha.							
ÁRIDO	<input type="checkbox"/>	INFRAESTRUCTURA	<input type="checkbox"/>	1200 m ²							
PANTANOSO	<input type="checkbox"/>	AGOSTADERO	<input type="checkbox"/>								

ESTA AUTORIDAD CON FUNDAMENTO EN LO DISPUESTO EN LOS ARTÍCULOS: 14, 16, 36 FRACCIÓN I Y 121 FRACCIÓN II DE LA CONSTITUCIÓN POLÍTICA DE LOS ESTADOS UNIDOS MEXICANOS; 1, 2, 3, 4 FRACCIÓN IX, 6 FRACCIÓN VIII, INCISOS a), m), o), q) y r), 24, 32, 33 FRACCIÓN III, V Y VII, 34, 36, 37, 38, 39 Y 40 DE LA LEY NÚMERO 42 DE CATASTRO DEL ESTADO DE VERACRUZ DE IGNACIO DE LA LLAVE; 1, 3, 4, 5, 12, 13, 14, 15, 16, 17, 53, 54 Y 55 DEL REGLAMENTO DE LA LEY DE CATASTRO; 72 FRACCIÓN XIX, INCISOS b), d), e), f) y h), DE LA LEY ORGÁNICA DEL MUNICIPIO LIBRE, LE NOTIFICA QUE AL INMUEBLE DE SU PROPIEDAD O POSESIÓN QUE SE LE NOTIFICA, SE LE DETERMINÓ EL VALOR CATASTRAL DE:


M. AJUNTAMIENTO CONSTITUCIONAL DE HUILOAPAN DE CUAHTÉMOC, VERACRUZ
 VALOR CATASTRAL PROVISORIAL

VALOR DEL TERRENO	\$	954,360.00
VALOR DE LA(S) CONSTRUCCIÓN(S)	\$	0.00
VALOR CATASTRAL TOTAL	\$	954,360.00

CATASTRO
 A ENTREGAR EN SU PLAZO EFECTIVO, NO REELECCIÓN
 HUILOAPAN DE C., VER., A 24 DE ENERO DEL 2024
 AUTORIDAD CATASTRAL
 TEC. RICARDO LINALES TEODORO

DOMICILIO PARA RECIBIR NOTIFICACIONES	
CALLE O AVENIDA	CÓDIGO POSTAL
MIGUEL HIDALGO N°3	94780
COLONIA O FRACCIONAMIENTO	CIUDAD O POBLACIÓN
CENTRO	HUILOAPAN DE CUAHTÉMOC, VER.

ACTA DE NOTIFICACIÓN EN LA CIUDAD DE _____ SIENDO LAS _____ HORAS DEL DÍA _____ DEL MES DE _____ DEL AÑO EN CURSO, SE PROCEDE A NOTIFICAR EL PRESENTE ACUERDO AL C. _____

EL NOTIFICADOR _____ EL NOTIFICADO _____

PARA QUE SURTA EFECTOS LEGALES CONSTE



*** AVALUO DEL BIEN ***

ABI0740022

*** I. DATOS DEL INMUEBLE ***

No. DE INVENTARIO	DESCRIPCION	CLAVE CATASTRAL	VALOR CATASTRAL	VALOR EN LIBROS
1.2.3.1.01	PREDIO INDEFINIDO (AREA VERDE)	05-076-001-02-042-005-00-000-	954,360.00	954,360.00

*** II. UBICACION DEL INMUEBLE A VALUAR ***

*** III. REGIMEN DE PROPIEDAD ***

MIGUEL HIDALGO N° 3, COL. CENTRO, HUILLOAPAN, VER	NORTE	TITULADO (ESCRITURA No.)	FECHA DE REGISTRO
	SUR		*fecha incorrecta*
	ESTE	No. DE INSCRIPCION AL RPP	FORMA DE ADQUISICION
	OESTE		

*** IV. REGISTRO FOTOGRAFICO ***



*** V. MEDIDAS DEL INMUEBLE ***

*** VI. DOCUMENTACION ANEXA ***

MEDIDAS DEL TERENO:
 Área o Superficie: 1200 M2

MEDIDAS DE CONTRUCCION:
 Área o Superficie:

Escrituras:	<input type="checkbox"/>	Croquis	<input type="checkbox"/>
Boleta predial:	<input type="checkbox"/>	Boleta del agua	<input type="checkbox"/>
Planos:	<input type="checkbox"/>	Otro:	<input type="checkbox"/>

ELABORO

ING. BRANDO CONTRERAS MORENO

REVISO

ARQ. MIGUEL ANGEL SOLANO GOMEZ



H. Ayuntamiento de Huiloapan, Ver.

★ INVENTARIO DE BIENES INMUEBLES ★
31 Diciembre 2023

Fecha Impresion
 31/12/2023 07:35:42
 Página 2

ABI0740001

*** I. DATOS DEL INMUEBLE ***

No. DE INVENTARIO	DESCRIPCION	CLAVE CATASTRAL	VALOR CATASTRAL	VALOR ACTUAL
1.2.3.1.01.01.0	CEMENTERIO	05-076-001-02-020 -008-00-000-7	3,017,436.00	3,017,436.00

*** II. UBICACION DEL INMUEBLE ***

CALLE REFORMA PRIV. 16 DE SEPTIEMBRE, COLONIA.
 EMANCIPACION OBRERA, HUILOAPAN , VER.

NORTE
 SUR
 ESTE
 OESTE

*** III. REGISTRO FOTOGRAFICO ***



*** IV. MEDIDAS DEL INMUEBLE ***

MEDIDAS DEL TERENO:
 Área o Superficie: 4,623 M2
 MEDIDAS DE CONTRUCCION:
 Área o Superficie:

*** V. REGIMEN DE PROPIEDAD ***

TITULADO (ESCRITURA No.)	FECHA DE REGISTRO *fecha incorrecta*
No. DE INSCRIPCION AL RPP	FORMA DE ADQUISICION



SEGOB
ESTADO DE VERACRUZ

Catastro
DIRECCIÓN GENERAL DE CATASTRO Y VALUACIÓN
DEL ESTADO DE VERACRUZ

**CÉDULA
CATASTRAL**

UBICACIÓN GEOGRÁFICA	CLAVE CATASTRAL									
	MUNICIPIO: HUILOAPAN VER.	ZONA CAT.	MPIO.	LOC.	REGIÓN	MANZANA	LOTE	CONDOMINIO		D.V.
	LOCALIDAD: HUILOAPAN	05	076	001	02	020	008	NIVEL	DEPTO.	
							00	000	7	

PROPIETARIO O POSEEDOR		
APELLIDO PATERNO	APELLIDO MATERNO	NOMBRE(S)
H. AYUNTAMIENTO DE HUILOAPAN DE C., VER		

USO O DESTINO
CEMENTERIO

SE LE NOTIFICA EL REGISTRO Y EL VALOR CATASTRAL, CON MOTIVO DE LA:		
<input type="radio"/> SOLICITUD DE REGISTRO ESTATAL	A INSTANCIA DEL PROPIETARIO O POSEEDOR <input type="radio"/>	
<input checked="" type="radio"/> INCORPORACIÓN AL SISTEMA DE INFORMACIÓN		
<input type="radio"/> ACTUALIZACIÓN DE LA INFORMACIÓN CATASTRAL	A INSTANCIA DE LA AUTORIDAD CATASTRAL <input type="radio"/>	

DEL PREDIO UBICADO EN:		
CALLE O AVENIDA	NÚMERO POSTAL	COLONIA O FRACCIONAMIENTO
REFORMA PRIV. 16 DE SEP.	S/N	EMANCIPACION OBRERA

CON LOS DATOS TÉCNICOS SIGUIENTES:										
TIPO DE PREDIO		DEMÉRITOS		MÉRITO		DATOS DE LAS CONSTRUCCIONES				
URBANO	<input checked="" type="checkbox"/>	FRENTE	<input checked="" type="checkbox"/>	ESQUINA	<input type="checkbox"/>	TIPO	E	T	A	ÁREA m2
SUBURBANO	<input type="checkbox"/>	PROFUNDIDAD	<input checked="" type="checkbox"/>			05	1	2	2012	31
RURAL	<input type="checkbox"/>	CONDICIÓN FÍSICA	<input type="checkbox"/>	TIPO DE AVALÚO						
TIPO DE SUJETO		IMPREVISTA	<input type="checkbox"/>	TÉCNICO	<input checked="" type="checkbox"/>					
TEMPORAL	<input type="checkbox"/>	TOPOGRAFÍA	<input type="checkbox"/>	CON DATOS LEGALES O	<input checked="" type="checkbox"/>					
RIEGO	<input type="checkbox"/>	EXC. DE ÁREA	<input type="checkbox"/>	MANIFESTADOS						
HUMEDAD	<input type="checkbox"/>	VÍAS DE COM.	<input type="checkbox"/>	SUPERFICIE m2/Ha.						
ÁRIDO	<input type="checkbox"/>	INFRAESTRUCTURA	<input type="checkbox"/>	4623 m ²						
PANTANOSO	<input type="checkbox"/>	AGOSTADERO	<input type="checkbox"/>							

ESTA AUTORIDAD CON FUNDAMENTO EN LO DISPUESTO EN LOS ARTÍCULOS: 14, 16, 36 FRACCIÓN I Y 121 FRACCIÓN II DE LA CONSTITUCIÓN POLÍTICA DE LOS ESTADOS UNIDOS MEXICANOS; 1, 2, 3, 4 FRACCIÓN IX, 6 FRACCIÓN VIII, INCISOS a), m), o), q) y r), 24, 32, 33 FRACCIÓN III, V Y VII, 34, 36, 37, 38, 39 Y 40 DE LA LEY NÚMERO 42 DE CATASTRO DEL ESTADO DE VERACRUZ DE IGNACIO DE LA LLAVE; 1, 3, 4, 5, 12, 13, 14, 15, 16, 17, 53, 54 Y 55 DEL REGLAMENTO DE LA LEY DE CATASTRO- 22 FRACCIÓN III, d), e), f) y h), DE LA LEY ORGÁNICA DEL MUNICIPIO LIBRE. LE NOTIFICA QUE AL INMUEBLE DE SU PROPIEDAD O POSESIÓN, EN EL MUNICIPIO DE HUILOAPAN DE CUAUHTEMOC, VERACRUZ, SE LE DETERMINÓ EL VALOR CATASTRAL DE: VALOR CATASTRAL

VALOR DEL TERRENO	\$ 2,935,605.00
VALOR DE LA(S) CONSTRUCCIÓN(S)	\$ 81,831.00
VALOR CATASTRAL TOTAL	\$ 3,017,436.00

CATASTRO
MUNICIPIO DE HUILOAPAN DE CUAUHTEMOC, VERACRUZ
2022-2025
VALOR CATASTRAL PROVISIONAL
"SUFRAGIO EFECTIVO, NO REELECCIÓN"
HUILOAPAN DE C., VER., A 24 DE ENERO DEL 2024
AUTORIDAD CATASTRAL
TEC. RICARDO LINARES TEODORO

DOMICILIO PARA RECIBIR NOTIFICACIONES	
CALLE O AVENIDA	CÓDIGO POSTAL
MIGUEL HIDALGO N° 3	94780
COLONIA O FRACCIONAMIENTO	CIUDAD O POBLACIÓN
CENTRO	HUILOAPAN DE CUAUHTEMOC, VER.

ACTA DE NOTIFICACIÓN			
EN LA CIUDAD DE			
SIENDO LAS	HORAS	DEL DÍA	DEL MES DE
DEL AÑO EN CURSO, SE PROCEDE A NOTIFICAR EL PRESENTE ACUERDO			
AL C.			
EL NOTIFICADOR		EL NOTIFICADO	

ABI0740001

*** I. DATOS DEL INMUEBLE ***

No. DE INVENTARIO	DESCRIPCION	CLAVE CATASTRAL	VALOR CATASTRAL	VALOR EN LIBROS
1.2.3.1.01.01.001	CEMENTERIO	05-076-001-02-020-008-00-000-	3,017,436.00	3,017,436.00

*** II. UBICACION DEL INMUEBLE A VALUAR ***

*** III. REGIMEN DE PROPIEDAD ***

CALLE REFORMA PRIV. 16 DE SEPTIEMBRE, COLONIA. EMANCIPACION OBRERA, HUILLOAPAN , VER.	NORTE	TITULADO (ESCRITURA No.)	FECHA DE REGISTRO
	SUR	No. DE INSCRIPCION AL RPP	*fecha incorrecta*
	ESTE		FORMA DE ADQUISICION
	OESTE		

*** IV. REGISTRO FOTOGRAFICO ***



*** V. MEDIDAS DEL INMUEBLE ***

*** VI. DOCUMENTACION ANEXA ***

MEDIDAS DEL TERENO: Area o Superficie: 4,623 M2	Escrituras: <input type="checkbox"/>	Croquis: <input type="checkbox"/>
MEDIDAS DE CONTRUCCION: Area o Superficie:	Soleta predial: <input type="checkbox"/>	Boleta del agua: <input type="checkbox"/>
	Planos: <input type="checkbox"/>	Otro: <input type="checkbox"/>

ELABORO

ING. BRANDO CONTRERAS MORENO

REVISO

ARQ. MIGUEL ANGEL SOLANO GOMEZ



H. Ayuntamiento de Huiloapan, Ver.

★ INVENTARIO DE BIENES INMUEBLES ★

31 Diciembre 2023

Fecha Impresion
31/12/2023 07:35:42
Página 3

ABI0740002

* I. DATOS DEL INMUEBLE *

No. DE INVENTARIO	DESCRIPCION	CLAVE CATASTRAL	VALOR CATASTRAL	VALOR ACTUAL
1.2.3.1.01.01.0	PREDIO USADO PARA VIALIDAD	05-076-005-00-000 -904-00-000-1	31,961.00	31,961.00

* II. UBICACION DEL INMUEBLE *

CALLE PROLONGACION SAN CRISTOBAL, COLONIA. CONGREGACION NORTE
SAN CRISTOBAL, HUILOAPAN, VER. SUR
ESTE
OESTE

* III. REGISTRO FOTOGRAFICO *



* IV. MEDIDAS DEL INMUEBLE *

MEDIDAS DEL TERENO:
Área o Superficie: 302 M2
MEDIDAS DE CONTRUCCION:
Área o Superficie:

* V. REGIMEN DE PROPIEDAD *

TITULADO (ESCRITURA No.)	FECHA DE REGISTRO *fecha incorrecta*
No. DE INSCRIPCION AL RPP	FORMA DE ADQUISICION



SEGOB
ESTADO DE VERACRUZ

Catastro
DIRECCIÓN GENERAL DE CATASTRO Y VALUACIÓN
DEL ESTADO DE VERACRUZ

**CÉDULA
CATASTRAL**

UBICACIÓN GEOGRÁFICA	CLAVE CATASTRAL								
	ZONA CAT.	MPIO.	LOC.	REGIÓN	MANZANA	LOTE	CONDOMINIO		D.V.
							NIVEL	DÉPTO.	
MUNICIPIO: HUILOAPAN VER.	05	076	005	00	000	904	00	000	1
LOCALIDAD: SAN CRISTOBAL									

PROPIETARIO O POSEEDOR		
APELLIDO PATERNO	APELLIDO MATERNO	NOMBRE (S)
H. AYUNTAMIENTO CONST. DE HUILOAPAN DE C., VER.		

USO O DESTINO
PREDIO USADO PARA VIALIDAD

SE LE NOTIFICA EL REGISTRO Y EL VALOR CATASTRAL, CON MOTIVO DE LA:		
<input checked="" type="checkbox"/> SOLICITUD DE REGISTRO ESTATAL	A INSTANCIA DEL PROPIETARIO O POSEEDOR <input type="checkbox"/>	
<input type="checkbox"/> INCORPORACIÓN AL SISTEMA DE INFORMACIÓN		
<input type="checkbox"/> ACTUALIZACIÓN DE LA INFORMACIÓN CATASTRAL	A INSTANCIA DE LA AUTORIDAD CATASTRAL <input type="checkbox"/>	

DEL PREDIO UBICADO EN:		
CALLE O AVENIDA	NÚMERO POSTAL	COLONIA O FRACCIONAMIENTO
PROL. SAN CRISTOBAL	S/N	CONG. SAN CRISTOBAL

CON LOS DATOS TÉCNICOS SIGUIENTES:										
TIPO DE PREDIO		DEMÉRITOS		MÉRITO		DATOS DE LAS CONSTRUCCIONES				
URBANO	<input type="checkbox"/>	FRENTE	<input type="checkbox"/>	ESQUINA	<input type="checkbox"/>	TIPO	E	T	A	ÁREA m ²
SUBURBANO	<input checked="" type="checkbox"/>	PROFUNDIDAD	<input type="checkbox"/>							
RURAL	<input type="checkbox"/>	CONDICIÓN FÍSICA	<input type="checkbox"/>							
TIPO DE SUELO		IMPREVISTA	<input type="checkbox"/>	TIPO DE AVALÚO						
TEMPORAL	<input type="checkbox"/>	TOPOGRAFÍA	<input type="checkbox"/>	TÉCNICO	<input type="checkbox"/>					
RIEGO	<input type="checkbox"/>	EXC. DE ÁREA	<input type="checkbox"/>	CON DATOS LEGALES O	<input checked="" type="checkbox"/>					
HUMEDAD	<input type="checkbox"/>	VÍAS DE COM.	<input type="checkbox"/>	MANIFESTADOS						
ÁRIDO	<input type="checkbox"/>	INFRAESTRUCTURA	<input type="checkbox"/>	SUPERFICIE m ² /Ha.						
PANTANOSO	<input type="checkbox"/>	AGOSTADERO	<input type="checkbox"/>	302 m ²						

ESTA AUTORIDAD CON FUNDAMENTO EN LO DISPUESTO EN LOS ARTÍCULOS: 14, 16, 36 FRACCIÓN I Y 121 FRACCIÓN II DE LA CONSTITUCIÓN POLÍTICA DE LOS ESTADOS UNIDOS MEXICANOS; 1, 2, 3, 4 FRACCIÓN IX, 6 FRACCIÓN VIII, INCISOS a), m), o), q) y r), 24, 32, 33 FRACCIÓN III, V Y VII, 34, 36, 37, 38, 39 Y 40 DE LA LEY NÚMERO 42 DE CATASTRO DEL ESTADO DE VERACRUZ DE IGNACIO DE LA LLAVE; 1, 3, 4, 5, 12, 13, 14, 15, 16, 17, 53, 54 Y 55 DEL REGLAMENTO DE LA LEY DE CATASTRO; 72 FRACCIÓN XIX, INCISOS b), d), e), f) y h), DE LA LEY ORGÁNICA DEL MUNICIPIO LIBRE, LE NOTIFICA QUE AL INMUEBLE DE SU PROPIEDAD O POSESIÓN, DETERMINÓ EL VALOR CATASTRAL DE:

VALOR DEL TERRENO	\$ 31,961.00
VALOR DE LA(S) CONSTRUCCIÓN(S)	\$ 0.00
VALOR CATASTRAL TOTAL	\$ 31,691.00

CATASTRO
"SUFRAGIO EFECTIVO, NO REELECCIÓN"
HUILOAPAN DE C., VER., A 24 DE ENERO DEL 2024
AUTORIDAD CATASTRAL
TEC. RICARDO LINARES TEODORO

DOMICILIO PARA RECIBIR NOTIFICACIONES	
CALLE O AVENIDA	CÓDIGO POSTAL
MIGUEL HIDALGO N° 3	94780
COLONIA O FRACCIONAMIENTO	CIUDAD O POBLACIÓN
CENTRO	HUILOAPAN DE CUAUHEMOC, VER.

ACTA DE NOTIFICACIÓN
EN LA CIUDAD DE _____
SIENDO LAS _____ HORAS DEL DÍA _____ DEL MES DE _____
DEL AÑO EN CURSO, SE PROCEDE A NOTIFICAR EL PRESENTE ACUERDO
AL C. _____
EL NOTIFICADOR _____ EL NOTIFICADO _____
PARA QUE SURTA EFECTOS LEGALES _____ CONSTE _____



*** AVALUO DEL BIEN ***

* I. DATOS DEL INMUEBLE *				
No. DE INVENTARIO	DESCRIPCION	CLAVE CATASTRAL	VALOR CATASTRAL	VALOR EN LIBROS
ABI0740002	PREDIO USADO PARA VIALIDAD	05-076-005-00-000-904-00-000-	31,961.00	31,961.00

* II. UBICACION DEL INMUEBLE A VALUAR *		* III. REGIMEN DE PROPIEDAD *	
CALLE PROLONGACION SAN CRISTOBAL, COLONIA. CONGREGACION SAN CRISTOBAL, HUILOAPAN,VER.	NORTE	TITULADO (ESCRITURA No.)	FECHA DE REGISTRO *fecha incorrecta*
	SUR	No. DE INSCRIPCION AL RPP	FORMA DE ADQUISICION
	ESTE		
	OESTE		

*** IV. REGISTRO FOTOGRAFICO ***



* V. MEDIDAS DEL INMUEBLE *	
MEDIDAS DEL TERENO:	
Área o Superficie:	302 M2
MEDIDAS DE CONTRUCCION:	
Área o Superficie:	

* VI. DOCUMENTACION ANEXA *			
Escrituras:	<input type="checkbox"/>	Croquis	<input type="checkbox"/>
Boleta predial:	<input type="checkbox"/>	Boleta del agua	<input type="checkbox"/>
Planos:	<input type="checkbox"/>	Otro:	

ELABORO
ING. BRANDO CONTRERAS MORENO

REVISO
ARQ. MIGUEL ANGEL SOLANO GOMEZ



H. Ayuntamiento de Huiloapan, Ver.

★ INVENTARIO DE BIENES INMUEBLES ★

31 Diciembre 2023

Fecha Impresion
31/12/2023 07:35:42
Página 4

ABI0740003

* I. DATOS DEL INMUEBLE *

No. DE INVENTARIO	DESCRIPCION	CLAVE CATASTRAL	VALOR CATASTRAL	VALOR ACTUAL
1.2.3.1.01.01.0	CEMENTERIO	05-076-002-00-001 -000-00-000-4	1,251,352.00	1,251,352.00

* II. UBICACION DEL INMUEBLE *

CALLE FRANCISCO VILLA, COLONIA DONATO GUERRA,
HUILLOAPAN, VER.

NORTE
SUR
ESTE
OESTE

* III. REGISTRO FOTOGRAFICO *



* IV. MEDIDAS DEL INMUEBLE *

MEDIDAS DEL TERENO:
Área o Superficie: 5,070 M2
MEDIDAS DE CONTRUCCION:
Área o Superficie:

* V. REGIMEN DE PROPIEDAD *

TITULADO (ESCRITURA No.)	FECHA DE REGISTRO "fecha incorrecta"
No. DE INSCRIPCION AL RPP	FORMA DE ADQUISICION



*** AVALUO DEL BIEN ***

ABI0740003

*** I. DATOS DEL INMUEBLE ***

No. DE INVENTARIO	DESCRIPCION	CLAVE CATASTRAL	VALOR CATASTRAL	VALOR EN LIBROS
1.2.3.1.01.01.003	CEMENTERIO	05-076-002-00-001-000-00-000-	1,251,352.00	1,251,352.00

*** II. UBICACION DEL INMUEBLE A VALUAR ***

*** III. REGIMEN DE PROPIEDAD ***

CALLE FRANCISCO VILLA, COLONIA DONATO GUERRA, HUILOAPAN, VER.	NORTE	TITULADO (ESCRITURA No.)	FECHA DE REGISTRO *fecha incorrecta*
	SUR	No. DE INSCRIPCION AL RPP	FORMA DE ADQUISICION
	ESTE		
	OESTE		

*** IV. REGISTRO FOTOGRAFICO ***



*** V. MEDIDAS DEL INMUEBLE ***

*** VI. DOCUMENTACION ANEXA ***

MEDIDAS DEL TERENO: Área o Superficie: 5,070 M2	Escrituras: <input type="checkbox"/>	Croquis: <input type="checkbox"/>
MEDIDAS DE CONTRUCCION: Área o Superficie:	Boleta predial: <input type="checkbox"/>	Boleta del agua: <input type="checkbox"/>
	Planos: <input type="checkbox"/>	Otro: <input type="checkbox"/>

ELABORO

ING. BRANDO CONTRERAS MORENO

REVISO

ARQ. MIGUEL ANGEL SOLANO GOMEZ



★ INVENTARIO DE BIENES INMUEBLES ★
31 Diciembre 2023

ABI0740004

*** I. DATOS DEL INMUEBLE ***

No. DE INVENTARIO	DESCRIPCION	CLAVE CATASTRAL	VALOR CATASTRAL	VALOR ACTUAL
1.2.3.1.01.01.0	PARQUE FUNDADORES	05-076-001-02-022 -001-00-000-4	628,339.00	628,339.00

*** II. UBICACION DEL INMUEBLE ***

CALLE DEMOC. E. CONST- E. ALLENDE E. ALDA, COLONIA
CUAUHTEMOC, HUILLOAPAN, VER.

NORTE
SUR
ESTE
OESTE

*** III. REGISTRO FOTOGRAFICO ***



*** IV. MEDIDAS DEL INMUEBLE ***

*** V. REGIMEN DE PROPIEDAD ***

MEDIDAS DEL TERENO: Área o Superficie: 597 M2 MEDIDAS DE CONTRUCCION: Área o Superficie:	TITULADO (ESCRITURA No.)	FECHA DE REGISTRO *fecha incorrecta*
	No. DE INSCRIPCION AL RPP	FORMA DE ADQUISICION



SEGOB
ESTADO DE VERACRUZ

Catastro
DIRECCIÓN GENERAL DE CATASTRO Y VALUACIÓN
DEL ESTADO DE VERACRUZ

**CÉDULA
CATASTRAL**

UBICACIÓN GEOGRÁFICA	CLAVE CATASTRAL								
MUNICIPIO: HUILOAPAN VER.	ZONA CAT.	MPIO.	LOC.	REGIÓN	MANZANA	LOTE	CONDOMINIO		D.V.
LOCALIDAD: HUILOAPAN	05	076	001	02	022	001	NIVEL	DEPTO.	4
							00	000	

PROPIETARIO O POSEEDOR		
APELLIDO PATERNO	APELLIDO MATERNO	NOMBRE (S)
H. AYTO. CONST.DE HUILOAPAN DE C., VER.		

USO O DESTINO
PARQUE URBANO FUNDADORES

SE LE NOTIFICA EL REGISTRO Y EL VALOR CATASTRAL, CON MOTIVO DE LA:		
<input checked="" type="checkbox"/> SOLICITUD DE REGISTRO ESTATAL	A INSTANCIA DEL PROPIETARIO O POSEEDOR <input type="checkbox"/>	
<input type="checkbox"/> INCORPORACIÓN AL SISTEMA DE INFORMACIÓN		
<input checked="" type="checkbox"/> ACTUALIZACIÓN DE LA INFORMACIÓN CATASTRAL	A INSTANCIA DE LA AUTORIDAD CATASTRAL <input type="checkbox"/>	

DEL PREDIO UBICADO EN:		
CALLE O AVENIDA	NÚMERO POSTAL	COLONIA O FRACCIONAMIENTO
DEMOC. E. CONST. E. ALLENDE E. ALDA	S/N	CUAUHTEMOC

CON LOS DATOS TÉCNICOS SIGUIENTES:										
TIPO DE PREDIO		DEMÉRITOS		MÉRITO		DATOS DE LAS CONSTRUCCIONES				
URBANO	<input checked="" type="checkbox"/>	FRENTE	<input checked="" type="checkbox"/>	ESQUINA	<input checked="" type="checkbox"/>	TIPO	E	T	A	ÁREA m2
SUBURBANO	<input type="checkbox"/>	PROFUNDIDAD	<input checked="" type="checkbox"/>			13	1	1	2016	17
RURAL	<input type="checkbox"/>	CONDICIÓN FÍSICA	<input type="checkbox"/>	TIPO DE AVALÚO						
TIPO DE SUELO		IMPREVISTA	<input type="checkbox"/>	TÉCNICO		<input type="checkbox"/>				
TEMPORAL	<input type="checkbox"/>	TOPOGRAFÍA	<input type="checkbox"/>	CON DATOS LEGALES O		<input checked="" type="checkbox"/>				
RIEGO	<input type="checkbox"/>	EXC. DE ÁREA	<input type="checkbox"/>	MANIFESTADOS						
HUMEDAD	<input type="checkbox"/>	VÍAS DE COM.	<input type="checkbox"/>	SUPERFICIE m2/Ha.						
ÁRIDO	<input type="checkbox"/>	INFRAESTRUCTURA	<input type="checkbox"/>	597 m ²						
PANTANOSO	<input type="checkbox"/>	AGOSTADERO	<input type="checkbox"/>							

ESTA AUTORIDAD CON FUNDAMENTO EN LO DISPUESTO EN LOS ARTÍCULOS: 14, 16, 36 FRACCIÓN I Y 121 FRACCIÓN II DE LA CONSTITUCIÓN POLÍTICA DE LOS ESTADOS UNIDOS MEXICANOS; 1, 2, 3, 4 FRACCIÓN IX, 6 FRACCIÓN VIII, INCISOS a), m), o), q) y r), 24, 32, 33 FRACCIÓN III, V Y VII, 34, 36, 37, 38, 39 Y 40 DE LA LEY NÚMERO 42 DE CATASTRO DEL ESTADO DE VERACRUZ DE IGNACIO DE LA LLAVE; 1, 3, 4, 5, 12, 13, 14, 15, 16, 17, 53, 54 Y 55 DEL REGLAMENTO DE LA LEY DE CATASTRO; 72 FRACCIÓN XXX, INCISOS b), d), e), f) y h), DE LA LEY ORGÁNICA DEL MUNICIPIO LIBRE, LE NOTIFICA QUE AL INMUEBLE DE SU PROPIEDAD O POSESIÓN, SE LE DETERMINÓ EL VALOR CATASTRAL DE:

VALOR CATASTRAL

VALOR DEL TERRENO	\$ 599,099.00
VALOR DE LA(S) CONSTRUCCIÓN(S)	\$ 29,240.00
VALOR CATASTRAL TOTAL	\$ 628,339.00

CATASTRO
"SUFRAGIO EFECTIVO, NO REELECCIÓN"
HUILOAPAN DE C., VER., A 24 DE ENERO DEL 2024
AUTORIDAD CATASTRAL
TEC. RICARDO LINARES TEODORO

DOMICILIO PARA RECIBIR NOTIFICACIONES	
CALLE O AVENIDA	CÓDIGO POSTAL
MIGUEL HIDALGO N° 3	94780
COLONIA O FRACCIONAMIENTO	CIUDAD O POBLACIÓN
CENTRO	HUILOAPAN DE CUAUHTEMOC, VER.

ACTA DE NOTIFICACIÓN
EN LA CIUDAD DE
SIENDO LAS HORAS DEL DÍA DEL MES DE
DEL AÑO EN CURSO, SE PROCEDE A NOTIFICAR EL PRESENTE Y ACUERDO
AL C.
PARA QUE SURTA EFECTOS LEGALES CONSTE.

EL NOTIFICADOR _____ EL NOTIFICADO _____

ABI0740004

*** I. DATOS DEL INMUEBLE ***

No. DE INVENTARIO	DESCRIPCION	CLAVE CATASTRAL	VALOR CATASTRAL	VALOR EN LIBROS
1.2.3.1.01.01.004	PARQUE FUNDADORES	05-076-001-02-022-001-00-000-	628,339.00	628,339.00

*** II. UBICACION DEL INMUEBLE A VALUAR ***

CALLE DEMOC. E. CONST- E. ALLENDE E. ALDA, NORTE
COLONIA CUAUHEMOC, HUILLOAPAN, VER. SUR
ESTE
OESTE

*** III. REGIMEN DE PROPIEDAD ***

TITULADO (ESCRITURA No.)	FECHA DE REGISTRO *fecha incorrecta*
No. DE INSCRIPCION AL RPP	FORMA DE ADQUISICION

*** IV. REGISTRO FOTOGRAFICO ***



*** V. MEDIDAS DEL INMUEBLE ***

MEDIDAS DEL TERENO:
Área o Superficie: 597 M2

MEDIDAS DE CONTRUCCION:
Área o Superficie:

*** VI. DOCUMENTACION ANEXA ***

Escrituras:	<input type="checkbox"/>	Croquis	<input type="checkbox"/>
Boleta predial:	<input type="checkbox"/>	Boleta del agua	<input type="checkbox"/>
Planos:	<input type="checkbox"/>	Otro:	

ELABORO

ING. BRANDO CONTRERAS MORENO

REVISO

ARQ. MIGUEL ANGEL SOLANO GOMEZ



H. Ayuntamiento de Huiloapan, Ver.

★ INVENTARIO DE BIENES INMUEBLES ★

31 Diciembre 2023

Fecha Impresion
31/12/2023 07:35:43

Página 6

ABI0740005

* I. DATOS DEL INMUEBLE *

No. DE INVENTARIO	DESCRIPCION	CLAVE CATASTRAL	VALOR CATASTRAL	VALOR ACTUAL
1.2.3.1.01.01.0	PLAZA CIVICA "LA HERRADURA"	05-076-001-00-001 -130-00-000-7	205,340.00	205,340.00

* II. UBICACION DEL INMUEBLE *

CALLE 5 DE MAYO ESQ. PROLONGACION DE HIDALGO, COLONIA CENTRO, HUILLOAPAN, VER.	NORTE
	SUR
	ESTE
	OESTE

* III. REGISTRO FOTOGRAFICO *



* IV. MEDIDAS DEL INMUEBLE *

MEDIDAS DEL TERENO:	
Área o Superficie:	563 M2
MEDIDAS DE CONTRUCCION:	
Área o Superficie:	

* V. REGIMEN DE PROPIEDAD *

TITULADO (ESCRITURA No.)	FECHA DE REGISTRO *fecha incorrecta*
No. DE INSCRIPCION AL RPP	FORMA DE ADQUISICION



SEGOB
ESTADO DE VERACRUZ

Catastro
DIRECCIÓN GENERAL DE CATASTRO Y VALUACIÓN
DEL ESTADO DE VERACRUZ

**CÉDULA
CATASTRAL**

UBICACIÓN GEOGRÁFICA	CLAVE CATASTRAL								
MUNICIPIO: HUILOAPAN VER.	ZONA CAT.	MPIO.	LOC.	REGIÓN	MANZANA	LOTE	CONDOMINIO		D.V.
LOCALIDAD: HUILOAPAN	05	076	001	00	001	130	NIVEL	DEPTO.	7
							00	000	

PROPIETARIO O POSEEDOR		
APELLIDO PATERNO	APELLIDO MATERNO	NOMBRE (S)
H. AYTO. CONST. DE HUILOAPAN DE C., VER.		

USO O DESTINO
PLAZA CIVICA "LA HERRADURA"

SE LE NOTIFICA EL REGISTRO Y EL VALOR CATASTRAL, CON MOTIVO DE LA:		
<input checked="" type="checkbox"/> SOLICITUD DE REGISTRO ESTATAL	A INSTANCIA DEL PROPIETARIO O POSEEDOR <input type="checkbox"/>	
<input type="checkbox"/> INCORPORACIÓN AL SISTEMA DE INFORMACIÓN		
<input type="checkbox"/> ACTUALIZACIÓN DE LA INFORMACIÓN CATASTRAL	A INSTANCIA DE LA AUTORIDAD CATASTRAL <input type="checkbox"/>	

DEL PREDIO UBICADO EN:		
CALLE O AVENIDA	NÚMERO POSTAL	COLONIA O FRACCIONAMIENTO
5 DE MAYO ESQ. PROL DE HIDALGO	S/N	CENTRO

CON LOS DATOS TÉCNICOS SIGUIENTES:										
TIPO DE PREDIO		DEMÉRITOS		MÉRITO		DATOS DE LAS CONSTRUCCIONES				
URBANO	<input type="checkbox"/>	FRENTE	<input type="checkbox"/>	ESQUINA	<input type="checkbox"/>	TIPO	E	T	A	ÁREA m2
SUBURBANO	<input checked="" type="checkbox"/>	PROFUNDIDAD	<input type="checkbox"/>			26	1	1	2008	100
RURAL	<input type="checkbox"/>	CONDICIÓN FÍSICA	<input type="checkbox"/>	TIPO DE AVALÚO						
TIPO DE SUELO		IMPREVISTA	<input type="checkbox"/>	TÉCNICO	<input type="checkbox"/>					
TEMPORAL	<input type="checkbox"/>	TOPOGRAFÍA	<input type="checkbox"/>	CON DATOS LEGALES O	<input checked="" type="checkbox"/>					
RIEGO	<input type="checkbox"/>	EXC. DE ÁREA	<input type="checkbox"/>	MANIFESTADOS						
HUMEDAD	<input type="checkbox"/>	VÍAS DE COM.	<input type="checkbox"/>	SUPERFICIE m2/Ha.						
ÁRIDO	<input type="checkbox"/>	INFRAESTRUCTURA	<input type="checkbox"/>	563 m ²						
PANTANOSO	<input type="checkbox"/>	AGOSTADERO	<input type="checkbox"/>							

ESTA AUTORIDAD CON FUNDAMENTO EN LO DISPUESTO EN LOS ARTÍCULOS: 14, 16, 36 FRACCIÓN I Y 121 FRACCIÓN II DE LA CONSTITUCIÓN POLÍTICA DE LOS ESTADOS UNIDOS MEXICANOS; 1, 2, 3, 4 FRACCIÓN IX, 6 FRACCIÓN VIII, INCISOS a), m), o), q) y r); 24, 32, 33 FRACCIÓN III, V Y VII, 34, 36, 37, 38, 39 Y 40 DE LA LEY NÚMERO 42 DE CATASTRO DEL ESTADO DE VERACRUZ DE IGNACIO DE LA LLAVE; 1, 3, 4, 5, 12, 13, 14, 15, 16, 17, 53, 54 Y 55 DEL REGLAMENTO DE CATASTRO; 72 FRACCIÓN XIX, INCISOS b), d), e), f) y h); DE LA LEY ORGÁNICA DEL MUNICIPIO LIBRE, LE NOTIFICA QUE AL INMUEBLE DE SU PROPIEDAD O POSESIÓN DETERMINÓ EL VALOR CATASTRAL DE:

VALOR CATASTRAL \$ 205,340.00

VALOR DEL TERRENO	\$ 157,640.00
VALOR DE LA(S) CONSTRUCCIÓN(S)	\$ 47,700.00
VALOR CATASTRAL TOTAL	\$ 205,340.00

CATASTRO
AUTORIDAD CATASTRAL
"SUFRAGIO EFECTIVO, NO REELECCIÓN"
HUILOAPAN DE C., VER., A 24 DE ENERO DEL 2024
AUTORIDAD CATASTRAL
TEC. RICARDO LINARES TEODORO

DOMICILIO PARA RECIBIR NOTIFICACIONES	
CALLE O AVENIDA	CÓDIGO POSTAL
MIGUEL HIDALGO N° 3	94780
COLONIA O FRACCIONAMIENTO	CIUDAD O POBLACIÓN
CENTRO	HUILOAPAN DE CUAUHEMOC, VER.

ACTA DE NOTIFICACIÓN			
EN LA CIUDAD DE			
SIENDO LAS	HORAS	DEL DÍA	DEL MES DE
DEL AÑO EN CURSO, SE PROCEDE A NOTIFICAR EL PRESENTE ACUERDO			
AL C.		EL NOTIFICADOR	EL NOTIFICADO
PARA QUE SURTA EFECTOS LEGALES		CONSTE	



*** AVALUO DEL BIEN ***

* I. DATOS DEL INMUEBLE *				
No. DE INVENTARIO	DESCRIPCION	CLAVE CATASTRAL	VALOR CATASTRAL	VALOR EN LIBROS
1.2.3.1.01.01.005	PLAZA CIVICA "LA HERRADURA"	05-076-001-00-001-130-00-000-	205,340.00	205,340.00

* II. UBICACION DEL INMUEBLE A VALUAR *		* III. REGIMEN DE PROPIEDAD *	
CALLE 5 DE MAYO ESQ. PROLONGACION DE HIDALGO, COLONIA CENTRO, HUILOAPAN, VER.	NORTE	TITULADO (ESCRITURA No.)	FECHA DE REGISTRO *fecha incorrecta*
	SUR	No. DE INSCRIPCION AL RPP	FORMA DE ADQUISICION
	ESTE		
	OESTE		

*** IV. REGISTRO FOTOGRAFICO ***



* V. MEDIDAS DEL INMUEBLE *	
MEDIDAS DEL TERENO:	
Área o Superficie:	563 M2
MEDIDAS DE CONTRUCCION:	
Área o Superficie:	

* VI. DOCUMENTACION ANEXA *			
Escrituras:	<input type="checkbox"/>	Croquis	<input type="checkbox"/>
Boleta predial:	<input type="checkbox"/>	Boleta del agua	<input type="checkbox"/>
Planos:	<input type="checkbox"/>	Otro:	

ELABORO
ING. BRANDO CONTRERAS MORENO

REVISO
ARQ. MIGUEL ANGEL SOLANO GOMEZ



H. Ayuntamiento de Huiloapan, Ver.

★ INVENTARIO DE BIENES INMUEBLES ★
31 Diciembre 2023

Fecha Impresion
31/12/2023 07:35:43
Página 9

ABI0740008

* I. DATOS DEL INMUEBLE *

No. DE INVENTARIO	DESCRIPCION	CLAVE CATASTRAL	VALOR CATASTRAL	VALOR ACTUAL
1.2.3.1.01.01.0	MODULO DEPORTIVO	05-076-001-02-015 -012-00-000-1	1,188,000.00	1,188,000.00

* II. UBICACION DEL INMUEBLE *

CALLE FRANCISCO I. MADERO, COLONIA EMANCIPACION OBRERA,
HUILLOAPAN, VER.

NORTE
SUR
ESTE
OESTE

* III. REGISTRO FOTOGRAFICO *



* IV. MEDIDAS DEL INMUEBLE *

* V. REGIMEN DE PROPIEDAD *

MEDIDAS DEL TERENO: Área o Superficie: 1,200 M2 MEDIDAS DE CONTRUCCION: Área o Superficie:	TITULADO (ESCRITURA No.)	FECHA DE REGISTRO "fecha incorrecta"
	No. DE INSCRIPCION AL RPP	FORMA DE ADQUISICION



SEGOB
ESTADO DE VERACRUZ

Catastro
DIRECCIÓN GENERAL DE CATASTRO Y VALUACIÓN
DEL ESTADO DE VERACRUZ

**CÉDULA
CATASTRAL**

UBICACIÓN GEOGRÁFICA	CLAVE CATASTRAL								
	ZONA CAT.	MPIO.	LOC.	REGIÓN	MANZANA	LOTE	CONDOMINIO		D.V.
							NIVEL	DEPTO.	
MUNICIPIO: HUILOAPAN VER.	05	076	001	02	015	012	00	000	1
LOCALIDAD: HUILOAPAN									

PROPIETARIO O POSEEDOR		
APELLIDO PATERNO	APELLIDO MATERNO	NOMBRE(S)
H. AYUNTAMIENTO CONST.DE HUILOAPAN DE C., VER		

USO O DESTINO
MODULO DEPORTIVO

SE LE NOTIFICA EL REGISTRO Y EL VALOR CATASTRAL, CON MOTIVO DE LA:	
<input checked="" type="checkbox"/> SOLICITUD DE REGISTRO ESTATAL	A INSTANCIA DEL PROPIETARIO O POSEEDOR <input type="checkbox"/>
<input type="checkbox"/> INCORPORACIÓN AL SISTEMA DE INFORMACIÓN	
<input checked="" type="checkbox"/> ACTUALIZACIÓN DE LA INFORMACIÓN CATASTRAL	A INSTANCIA DE LA AUTORIDAD CATASTRAL <input type="checkbox"/>

DEL PREDIO UBICADO EN:		
CALLE O AVENIDA	NÚMERO POSTAL	COLONIA O FRACCIONAMIENTO
FRANCISCO I. MADERO	S/N	EMANCIPACION OBRERA

CON LOS DATOS TÉCNICOS SIGUIENTES:										
TIPO DE PREDIO		DEMÉRITOS		MÉRITO		DATOS DE LAS CONSTRUCCIONES				
URBANO	<input checked="" type="checkbox"/>	FRENTE	<input checked="" type="checkbox"/>	ESQUINA	<input type="checkbox"/>	TIPO	E	T	A	ÁREA m2
SUBURBANO	<input type="checkbox"/>	PROFUNDIDAD	<input checked="" type="checkbox"/>							
RURAL	<input type="checkbox"/>	CONDICIÓN FÍSICA	<input type="checkbox"/>	TIPO DE AVALÚO						
TIPO DE SUELO		IMPREVISTA	<input type="checkbox"/>	TÉCNICO	<input type="checkbox"/>					
TEMPORAL	<input type="checkbox"/>	TOPOGRAFÍA	<input type="checkbox"/>	CON DATOS LEGALES O	<input checked="" type="checkbox"/>					
RIEGO	<input type="checkbox"/>	EXC. DE ÁREA	<input type="checkbox"/>	MANIFESTADOS						
HUMEDAD	<input type="checkbox"/>	VÍAS DE COM.	<input type="checkbox"/>	SUPERFICIE m2/Ha.						
ÁRIDO	<input type="checkbox"/>	INFRAESTRUCTURA	<input type="checkbox"/>	1,200 m ²						
PANTANOSO	<input type="checkbox"/>	AGOSTADERO	<input type="checkbox"/>							

ESTA AUTORIDAD CON FUNDAMENTO EN LO DISPUESTO EN LOS ARTÍCULOS: 14, 16, 36 FRACCIÓN I Y 121 FRACCIÓN II DE LA CONSTITUCIÓN POLÍTICA DE LOS ESTADOS UNIDOS MEXICANOS; 1, 2, 3, 4 FRACCIÓN IX, 6 FRACCIÓN VIII, INCISOS a), m), o), q) y r), 24, 32, 33 FRACCIÓN III, V Y VII, 34, 36, 37, 38, 39 Y 40 DE LA LEY NÚMERO 43 DE CATASTRO DEL ESTADO DE VERACRUZ DE IGNACIO DE LA LLAVE; 1, 3, 4, 5, 12, 13, 14, 15, 16, 17, 53, 54 Y 55 DEL REGLAMENTO DE LA LEY NÚMERO 43 DE CATASTRO DEL ESTADO DE VERACRUZ DE IGNACIO DE LA LLAVE; 1, 2, 3, 4, 5, 6, 7, 8, 9, 10, 11, 12, 13, 14, 15, 16, 17, 18, 19, 20, 21, 22, 23, 24, 25, 26, 27, 28, 29, 30, 31, 32, 33, 34, 35, 36, 37, 38, 39, 40, 41, 42, 43, 44, 45, 46, 47, 48, 49, 50, 51, 52, 53, 54, 55, 56, 57, 58, 59, 60, 61, 62, 63, 64, 65, 66, 67, 68, 69, 70, 71, 72, 73, 74, 75, 76, 77, 78, 79, 80, 81, 82, 83, 84, 85, 86, 87, 88, 89, 90, 91, 92, 93, 94, 95, 96, 97, 98, 99, 100 DE LA LEY ORGÁNICA DEL MUNICIPIO LIBRE, LE NOTIFICA QUE AL INMUEBLE DE SU PROPIEDAD O POSESIÓN, A PARTIR DEL DÍA _____ DE _____ DE _____, SE LE DETERMINÓ EL VALOR CATASTRAL DE:

VALOR DEL TERRENO	\$ 1,188,000.00
VALOR DE LA(S) CONSTRUCCIÓN(S)	\$ 0.00
VALOR CATASTRAL TOTAL	\$ 1,188,000.00

M. AYUNTAMIENTO CONSTITUCIONAL DE HUILOAPAN DE CUAUHTEMOC, VERACRUZ 2022 - 2025

VALOR CATASTRAL PROVISIONAL

CATASTRO

ATENTAMENTE
"SUFRAGIO EFECTIVO, NO REELECCIÓN"
HUILOAPAN DE C., VER., A 24 DE ENERO DEL 2024
AUTORIDAD CATASTRAL
TEC. RICARDO LINARES TENDERO

DOMICILIO PARA RECIBIR NOTIFICACIONES	
CALLE O AVENIDA	CÓDIGO POSTAL
MIGUEL HIDALGO N° 3	94780
COLONIA O FRACCIONAMIENTO	CIUDAD O POBLACIÓN
CENTRO	HUILOAPAN DE CUAUHTEMOC, VER.

ACTA DE NOTIFICACIÓN

EN LA CIUDAD DE _____

SIENDO LAS _____ HORAS DEL DÍA _____ DEL MES DE _____

DEL AÑO EN CURSO, SE PROCEDE A NOTIFICAR EL PRESENTE ACUERDO

AL C. _____

PARA QUE SURTA EFECTOS LEGALES _____ CONSTE

EL NOTIFICADOR _____ EL NOTIFICADO _____

ABI0740008

★ I. DATOS DEL INMUEBLE ★

No. DE INVENTARIO	DESCRIPCION	CLAVE CATASTRAL	VALOR CATASTRAL	VALOR EN LIBROS
1.2.3.1.01.01.008	MODULO DEPORTIVO	05-076-001-02-015-012-00-000-	1,188,000.00	1,188,000.00

★ II. UBICACION DEL INMUEBLE A VALUAR ★

CALLE FRANCISCO I. MADERO, COLONIA EMANCIPACION OBRERA, HUILLOAPAN, VER.

NORTE
SUR
ESTE
OESTE

★ III. REGIMEN DE PROPIEDAD ★

TITULADO (ESCRITURA No.)


FECHA DE REGISTRO

fecha incorrecta

No. DE INSCRIPCION AL RPP

FORMA DE ADQUISICION

★ IV. REGISTRO FOTOGRAFICO ★



★ V. MEDIDAS DEL INMUEBLE ★

MEDIDAS DEL TERENO:

Área o Superficie: 1,200 M2

MEDIDAS DE CONTRUCCION:

Área o Superficie:

★ VI. DOCUMENTACION ANEXA ★

Escrituras:

Croquis

Boleta predial:

Boleta del agua

Planos:

Otro:

ELABORO

ING. BRANDO CONTRERAS MORENO

REVISO

ARQ. MIGUEL ANGEL SOLANO GOMEZ



H. Ayuntamiento de Huiloapan, Ver.

* INVENTARIO DE BIENES INMUEBLES *

31 Diciembre 2023

Fecha Impresion
31/12/2023 07:35:43
Página 7

ABI0740006

* I. DATOS DEL INMUEBLE *

No. DE INVENTARIO	DESCRIPCION	CLAVE CATASTRAL	VALOR CATASTRAL	VALOR ACTUAL
1.2.3.1.01.01.0	CAMPO DEPORTIVO LAZARO CARDENAS	05-076-001-00-000 -968-00-000-9	1,929,154.00	1,929,154.00

* II. UBICACION DEL INMUEBLE *

CALLE AVENIDA N. BRAVO ESQ. DEL DEPORTE, COLONIA CENTRO,
HUILLOAPAN, VER.

NORTE
SUR
ESTE
OESTE

* III. REGISTRO FOTOGRAFICO *



* IV. MEDIDAS DEL INMUEBLE *

MEDIDAS DEL TERENO:
Área o Superficie: 10,819 M2

MEDIDAS DE CONTRUCCION:
Área o Superficie:

* V. REGIMEN DE PROPIEDAD *

TITULADO (ESCRITURA No.)	FECHA DE REGISTRO *fecha incorrecta*
No. DE INSCRIPCION AL RPP	FORMA DE ADQUISICION



SEGOB
ESTADO DE VERACRUZ

Catastro
DIRECCIÓN GENERAL DE CATASTRO Y VALUACIÓN
DEL ESTADO DE VERACRUZ

**CÉDULA
CATASTRAL**

UBICACIÓN GEOGRÁFICA	CLAVE CATASTRAL									
	MUNICIPIO: HUILOAPAN VER.	ZONA CAT.	MPIO.	LOC.	REGIÓN	MANZANA	LOTE	CONDOMINIO		D.V.
								NIVEL	DEPTO.	
LOCALIDAD: HUILOAPAN	05	076	001	00	000	968	00	000	9	

PROPIETARIO O POSEEDOR		
APELLIDO PATERNO	APELLIDO MATERNO	NOMBRE(S)
H. AYUNTAMIENTO CONST.DE HUILOAPAN DE C., VER		

USO O DESTINO
MODULO DEPORTIVO LAZARO CARDENAS (CAMPO)

SE LE NOTIFICA EL REGISTRO Y EL VALOR CATASTRAL, CON MOTIVO DE LA:		
<input checked="" type="checkbox"/> SOLICITUD DE REGISTRO ESTATAL	A INSTANCIA DEL PROPIETARIO O POSEEDOR <input type="checkbox"/>	
<input type="checkbox"/> INCORPORACIÓN AL SISTEMA DE INFORMACIÓN		
<input checked="" type="checkbox"/> ACTUALIZACIÓN DE LA INFORMACIÓN CATASTRAL	A INSTANCIA DE LA AUTORIDAD CATASTRAL <input type="checkbox"/>	

DEL PREDIO UBICADO EN:		
CALLE O AVENIDA	NÚMERO POSTAL	COLONIA O FRACCIONAMIENTO
AV. N. BRAVO ESQ. DEL DEPORTE	S/N	CENTRO

CON LOS DATOS TÉCNICOS SIGUIENTES:										
TIPO DE PREDIO		DEMÉRITOS		MÉRITO		DATOS DE LAS CONSTRUCCIONES				
URBANO	<input type="checkbox"/>	FRENTE	<input type="checkbox"/>	ESQUINA	<input type="checkbox"/>	TIPO	E	T	A	ÁREA m ²
SUBURBANO	<input checked="" type="checkbox"/>	PROFUNDIDAD	<input type="checkbox"/>			05	1	1	2011	144
RURAL	<input type="checkbox"/>	CONDICIÓN FÍSICA	<input type="checkbox"/>	TIPO DE AVALÚO						
TIPO DE SUELO		IMPREVISTA	<input type="checkbox"/>	TÉCNICO	<input type="checkbox"/>					
TEMPORAL	<input type="checkbox"/>	TOPOGRAFÍA	<input type="checkbox"/>	CON DATOS LEGALES O	<input checked="" type="checkbox"/>					
RIEGO	<input type="checkbox"/>	EXC. DE ÁREA	<input type="checkbox"/>	MANIFESTADOS						
HUMEDAD	<input type="checkbox"/>	VÍAS DE COM.	<input type="checkbox"/>	SUPERFICIE m ² /Ha.						
ÁRIDO	<input type="checkbox"/>	INFRAESTRUCTURA	<input type="checkbox"/>	10,819 m ²						
PANTANOSO	<input type="checkbox"/>	AGOSTADERO	<input type="checkbox"/>							

ESTA AUTORIDAD CON FUNDAMENTO EN LO DISPUESTO EN LOS ARTÍCULOS: 14, 16, 36 FRACCIÓN I Y 121 FRACCIÓN II DE LA CONSTITUCIÓN POLÍTICA DE LOS ESTADOS UNIDOS MEXICANOS; 1, 2, 3, 4 FRACCIÓN IX, 6 FRACCIÓN VIII, INCISOS a), m), o), q) y r), 24, 32, 33 FRACCIÓN III, V Y VII, 34, 36, 37, 38, 39 Y 40 DE LA LEY NÚMERO 42 DE CATASTRO DEL ESTADO DE VERACRUZ DE IGNACIO DE LA LLAVE; 1, 3, 4, 5, 12, 13, 14, 15, 16, 17, 53, 54 Y 55 DEL REGLAMENTO DE LA LEY NÚMERO 42 DE CATASTRO DEL ESTADO DE VERACRUZ DE IGNACIO DE LA LLAVE; 1, 2, 3, 4, 5, 6, 7, 8, 9, 10, 11, 12, 13, 14, 15, 16, 17, 18, 19, 20, 21, 22, 23, 24, 25, 26, 27, 28, 29, 30, 31, 32, 33, 34, 35, 36, 37, 38, 39, 40, 41, 42, 43, 44, 45, 46, 47, 48, 49, 50, 51, 52, 53, 54, 55, 56, 57, 58, 59, 60, 61, 62, 63, 64, 65, 66, 67, 68, 69, 70, 71, 72, 73, 74, 75, 76, 77, 78, 79, 80, 81, 82, 83, 84, 85, 86, 87, 88, 89, 90, 91, 92, 93, 94, 95, 96, 97, 98, 99, 100 DE LA LEY ORGÁNICA DEL MUNICIPIO LIBRE, LE NOTIFICA QUE AL INMUEBLE DE SU PROPIEDAD O POSESIÓN EN LA LOCALIDAD DE HUILOAPAN DE CUAUHEMOC, VERACRUZ, SE LE DETERMINÓ EL VALOR CATASTRAL DE:

VALOR CATASTRAL

VALOR DEL TERRENO	\$ 1,386,130.00
VALOR DE LA(S) CONSTRUCCIÓN(S)	\$ 543,024.00
VALOR CATASTRAL TOTAL	\$ 1,929,154.00

CATASTRO
AUTENTAMENTE
"SUFRAGIO EFECTIVO, NO REELECCIÓN"
HUILOAPAN DE C., VER., A 24 DE ENERO DEL 2024
AUTORIDAD CATASTRAL
TEC. RICARDO LINARES TEDDORO

DOMICILIO PARA RECIBIR NOTIFICACIONES	
CALLE O AVENIDA	CÓDIGO POSTAL
MIGUEL HIDALGO N° 3	94780
COLONIA O FRACCIONAMIENTO	CIUDAD O POBLACIÓN
CENTRO	HUILOAPAN DE CUAUHEMOC, VER.

ACTA DE NOTIFICACIÓN
EN LA CIUDAD DE
SIENDO LAS HORAS DEL DÍA DEL MES DE
DEL AÑO EN CURSO, SE PROCEDE A NOTIFICAR EL PRESENTE ACUERDO
AL C.
PARA QUE SURTA EFECTOS LEGALES CONST.

EL NOTIFICADOR _____ EL NOTIFICADO _____



*** AVALUO DEL BIEN ***

* I. DATOS DEL INMUEBLE *				
No. DE INVENTARIO	DESCRIPCION	CLAVE CATASTRAL	VALOR CATASTRAL	VALOR EN LIBROS
1.2.3.1.01.01.006	CAMPO DEPORTIVO LAZARO CARDENAS	05-076-001-00-000-968-00-000-	1,929,154.00	1,929,154.00

*** II. UBICACION DEL INMUEBLE A VALUAR ***

*** III. REGIMEN DE PROPIEDAD ***

CALLE AVENIDA N. BRAVO ESQ. DEL DEPORTE, NORTE
COLONIA CENTRO, HUILOAPAN.VER. SUR
ESTE
OESTE

TITULADO (ESCRITURA No.)	FECHA DE REGISTRO *fecha incorrecta*
No. DE INSCRIPCION AL RPP	FORMA DE ADQUISICION

*** IV. REGISTRO FOTOGRAFICO ***



*** V. MEDIDAS DEL INMUEBLE ***

*** VI. DOCUMENTACION ANEXA ***

MEDIDAS DEL TERENO:
Área o Superficie: 10,819 M2
MEDIDAS DE CONTRUCCION:
Área o Superficie:

Escrituras:	<input type="checkbox"/>	Croquis	<input type="checkbox"/>
Boleta predial:	<input type="checkbox"/>	Boleta del agua	<input type="checkbox"/>
Planos:	<input type="checkbox"/>	Otro:	

ELABORO

ING. BRANDO CONTRERAS MORENO

REVISO

ARQ. MIGUEL ANGEL SOLANO GOMEZ



H. Ayuntamiento de Huiloapan, Ver.

★ INVENTARIO DE BIENES INMUEBLES ★ 31 Diciembre 2023

Fecha Impresion
31/12/2023 07:35:43
Página 8

ABI0740007

* I. DATOS DEL INMUEBLE *

No. DE INVENTARIO	DESCRIPCION	CLAVE CATASTRAL	VALOR CATASTRAL	VALOR ACTUAL
1.2.3.1.01.01.0	SUPERFICIE PARA VIALIDAD	05-076-001-00-001 -181-00-000-2	299,880.00	299,880.00

* II. UBICACION DEL INMUEBLE *

CALLE PROLONGACION DE HIDALGO, COLONIA CENTRO,
HUILOAPAN, VER.

NORTE
SUR
ESTE
OESTE

* III. REGISTRO FOTOGRAFICO *



* IV. MEDIDAS DEL INMUEBLE *

MEDIDAS DEL TERENO:
Área o Superficie: 1,071 M2
MEDIDAS DE CONTRUCCION:
Área o Superficie:

* V. REGIMEN DE PROPIEDAD *

TITULADO (ESCRITURA No.)	FECHA DE REGISTRO *fecha incorrecta*
No. DE INSCRIPCION AL RPP	FORMA DE ADQUISICION



SEGOB
ESTADO DE VERACRUZ

Catastro
DIRECCIÓN GENERAL DE CATASTRO Y VALUACIÓN
DEL ESTADO DE VERACRUZ

**CÉDULA
CATASTRAL**

UBICACIÓN GEOGRÁFICA	CLAVE CATASTRAL									
	MUNICIPIO: HUILOAPAN VER.	ZONA CAT.	MPIO.	LOC.	REGIÓN	MANZANA	LOTE	CONDOMINIO		D.V.
								NIVEL	DEPTO.	
LOCALIDAD: HUILOAPAN	05	076	001	00	001	181	00	000	2	

PROPIETARIO O POSEEDOR		
APELLIDO PATERNO	APELLIDO MATERNO	NOMBRE(S)
H. AYTO. CONST. DE HUILOAPAN DE C., VER.		

USO O DESTINO
SUPERFICIE PARA VIALIDAD (INDEFINIDO)

SE LE NOTIFICA EL REGISTRO Y EL VALOR CATASTRAL, CON MOTIVO DE LA:	
<input checked="" type="checkbox"/> SOLICITUD DE REGISTRO ESTATAL	A INSTANCIA DEL PROPIETARIO O POSEEDOR <input type="checkbox"/>
<input type="checkbox"/> INCORPORACIÓN AL SISTEMA DE INFORMACIÓN	
<input type="checkbox"/> ACTUALIZACIÓN DE LA INFORMACIÓN CATASTRAL	A INSTANCIA DE LA AUTORIDAD CATASTRAL <input type="checkbox"/>

DEL PREDIO UBICADO EN:		
CALLE O AVENIDA	NÚMERO POSTAL	COLONIA O FRACCIONAMIENTO
PROLONGACION DE HIDALGO	S/N	CENTRO

CON LOS DATOS TÉCNICOS SIGUIENTES:										
TIPO DE PREDIO		DEMÉRITOS		MÉRITO		DATOS DE LAS CONSTRUCCIONES				
URBANO	<input type="checkbox"/>	FRENTE	<input type="checkbox"/>	ESQUINA	<input type="checkbox"/>	TIPO	E	T	A	ÁREA m2
SUBURBANO	<input checked="" type="checkbox"/>	PROFUNDIDAD	<input type="checkbox"/>							
RURAL	<input type="checkbox"/>	CONDICIÓN FÍSICA	<input type="checkbox"/>	TIPO DE AVALÚO						
TIPO DE SUELO		IMPREVISTA	<input type="checkbox"/>	TÉCNICO	<input type="checkbox"/>					
TEMPORAL	<input type="checkbox"/>	TOPOGRAFÍA	<input type="checkbox"/>	CON DATOS LEGALES O	<input checked="" type="checkbox"/>					
RIEGO	<input type="checkbox"/>	EXC. DE ÁREA	<input type="checkbox"/>	MANIFESTADOS						
HUMEDAD	<input type="checkbox"/>	VÍAS DE COM.	<input type="checkbox"/>	SUPERFICIE m2/Ha.						
ÁRIDO	<input type="checkbox"/>	INFRAESTRUCTURA	<input type="checkbox"/>	1,071 m ²						
PANTANOSO	<input type="checkbox"/>	AGOSTADERO	<input type="checkbox"/>							

ESTA AUTORIDAD CON FUNDAMENTO EN LO DISPUESTO EN LOS ARTÍCULOS: 14, 16, 36 FRACCIÓN I Y 121 FRACCIÓN II DE LA CONSTITUCIÓN POLÍTICA DE LOS ESTADOS UNIDOS MEXICANOS; 1, 2, 3, 4 FRACCIÓN IX, 6 FRACCIÓN VIII, INCISOS a), m), o), q) y r); 24, 32, 33 FRACCIÓN III, V Y VII, 34, 36, 37, 38, 39 Y 40 DE LA LEY NÚMERO 42 DE CATASTRO DEL ESTADO DE VERACRUZ DE IGNACIO DE LA LLAVE; 1, 3, 4, 5, 12, 13, 14, 15, 16, 17, 53, 54 Y 55 DEL REGLAMENTO DE LA LEY DE CATASTRO; 72 FRACCIÓN XIX, INCISOS b), d), e), f) y h); DE LA LEY ORGÁNICA DEL MUNICIPIO LIBRE, LE NOTIFICA QUE AL INMUEBLE DE SU PROPIEDAD O POSESIÓN DEL VALOR CATASTRAL DE: **VERACRUZ** SE LE DETERMINÓ EL VALOR CATASTRAL DE: **VERACRUZ**

VALOR DEL TERRENO	\$ 299,880.00
VALOR DE LA(S) CONSTRUCCIÓN(S)	\$ 0.00
VALOR CATASTRAL TOTAL	\$ 299,880.00

CATASTRO
"SUFRAGIO EFECTIVO, NO REELECCIÓN"
HUILOAPAN DE C., VER., A 24 DE ENERO DEL 2024
AUTORIDAD CATASTRAL
TEC. RICARDO LINARES RODERO

DOMICILIO PARA RECIBIR NOTIFICACIONES	
CALLE O AVENIDA	CÓDIGO POSTAL
MIGUEL HIDALGO N° 3	94780
COLONIA O FRACCIONAMIENTO	CIUDAD O POBLACIÓN
CENTRO	HUILOAPAN DE CUAUHEMOC, VER.

ACTA DE NOTIFICACIÓN			
EN LA CIUDAD DE			
SIENDO LAS	HORAS	DEL DÍA	DEL MES DE
DEL AÑO EN CURSO, SE PROCEDE A NOTIFICAR EL PRESENTE ACUERDO			
AL C.		EL NOTIFICADOR	EL NOTIFICADO
PARA QUE SURTA EFECTOS LEGALES			



H. Ayuntamiento de Huiloapan, Ver.

* AVALUO DEL BIEN *

Fecha Impresion
31/01/2024 07:33:56

Página 8

ABI0740007

* I. DATOS DEL INMUEBLE *

No. DE INVENTARIO	DESCRIPCION	CLAVE CATASTRAL	VALOR CATASTRAL	VALOR EN LIBROS
1.2.3.1.01.01.007	SUPERFICIE PARA VIALIDAD	05-076-001-00-001-181-00-000-	299,880.00	299,880.00

* II. UBICACION DEL INMUEBLE A VALUAR *

CALLE PROLONGACION DE HIDALGO, COLONIA NORTE
CENTRO, HUILLOAPAN, VER.
SUR
ESTE
OESTE

* III. REGIMEN DE PROPIEDAD *

TITULADO (ESCRITURA No.)	FECHA DE REGISTRO
No. DE INSCRIPCION AL RPP	*fecha incorrecta* FORMA DE ADQUISICION

* IV. REGISTRO FOTOGRAFICO *



* V. MEDIDAS DEL INMUEBLE *

MEDIDAS DEL TERENO:
Área o Superficie: 1,071 M2
MEDIDAS DE CONTRUCCION:
Área o Superficie:

* VI. DOCUMENTACION ANEXA *

Escrituras:	<input type="checkbox"/>	Croquis	<input type="checkbox"/>
Boleta predial:	<input type="checkbox"/>	Boleta del agua	<input type="checkbox"/>
Planos:	<input type="checkbox"/>	Otro:	

ELABORO

ING. BRANDO CONTRERAS MORENO

REVISO

ARQ. MIGUEL ANGEL SOLANO GOMEZ



H. Ayuntamiento de Huiloapan, Ver.

★ INVENTARIO DE BIENES INMUEBLES ★
31 Diciembre 2023

Fecha Impresion
31/12/2023 07:35:44
Página 10

ABI0740009

*** I. DATOS DEL INMUEBLE ***

No. DE INVENTARIO	DESCRIPCION	CLAVE CATASTRAL	VALOR CATASTRAL	VALOR ACTUAL
1.2.3.1.01.01.0	PREDIO USADO PARA VIALIDAD	05-076-003-00-001 -183-00-000-7	77,971.00	77,971.00

*** II. UBICACION DEL INMUEBLE ***

CALLE UNION, COLONIA PAREDON VIEJO, HUILLOAPAN, VER.

NORTE

SUR

ESTE

OESTE

*** III. REGISTRO FOTOGRAFICO ***



*** IV. MEDIDAS DEL INMUEBLE ***

MEDIDAS DEL TERENO:
Área o Superficie: 103 M2
MEDIDAS DE CONTRUCCION:
Área o Superficie:

*** V. REGIMEN DE PROPIEDAD ***

TITULADO (ESCRITURA No.)

FECHA DE REGISTRO
"fecha incorrecta"

No. DE INSCRIPCION AL RPP

FORMA DE ADQUISICION



SEGOB
ESTADO DE VERACRUZ

Catastro
DIRECCIÓN GENERAL DE CATASTRO Y VALUACIÓN
DEL ESTADO DE VERACRUZ

**CÉDULA
CATASTRAL**

UBICACIÓN GEOGRÁFICA	CLAVE CATASTRAL								
MUNICIPIO: HUILOAPAN VER.	ZONA CAT.	MPIO.	LOC.	REGIÓN	MANZANA	LOTE	CONDOMINIO		D.V.
LOCALIDAD: PAREDON VIEJO	05	076	003	00	001	183	NIVEL	DEPTO.	7
							00	000	

PROPIETARIO O POSEEDOR		
APELLIDO PATERNO	APELLIDO MATERNO	NOMBRE (S)
H. AYTO.CONST. DE HUILOAPAN DE C. VER.		

USO O DESTINO
PREDIO USADO PARA VIALIDAD

SE LE NOTIFICA EL REGISTRO Y EL VALOR CATASTRAL, CON MOTIVO DE LA:		
<input checked="" type="checkbox"/> SOLICITUD DE REGISTRO ESTATAL	A INSTANCIA DEL PROPIETARIO O POSEEDOR <input type="checkbox"/>	
<input type="checkbox"/> INCORPORACIÓN AL SISTEMA DE INFORMACIÓN		
<input type="checkbox"/> ACTUALIZACIÓN DE LA INFORMACIÓN CATASTRAL	A INSTANCIA DE LA AUTORIDAD CATASTRAL <input type="checkbox"/>	

DEL PREDIO UBICADO EN:		
CALLE O AVENIDA	NÚMERO POSTAL	COLONIA O FRACCIONAMIENTO
CALLE UNION	S/N	PAREDON VIEJO

CON LOS DATOS TÉCNICOS SIGUIENTES:										
TIPO DE PREDIO		DEMÉRITOS		MÉRITO		DATOS DE LAS CONSTRUCCIONES				
URBANO	<input type="checkbox"/>	FRENTE	<input type="checkbox"/>	ESQUINA	<input type="checkbox"/>	TIPO	E	T	A	ÁREA m2
SUBURBANO	<input checked="" type="checkbox"/>	PROFUNDIDAD	<input type="checkbox"/>			26	1	1	2008	103
RURAL	<input type="checkbox"/>	CONDICIÓN FÍSICA	<input type="checkbox"/>	TIPO DE AVALÚO						
TIPO DE SUELO		IMPREVISTA	<input type="checkbox"/>	TÉCNICO	<input type="checkbox"/>					
TEMPORAL	<input type="checkbox"/>	TOPOGRAFÍA	<input type="checkbox"/>	CON DATOS LEGALES O	<input checked="" type="checkbox"/>					
RIEGO	<input type="checkbox"/>	EXC. DE ÁREA	<input type="checkbox"/>	MANIFESTADOS						
HUMEDAD	<input type="checkbox"/>	VÍAS DE COM.	<input type="checkbox"/>	SUPERFICIE m2/Ha.						
ÁRIDO	<input type="checkbox"/>	INFRAESTRUCTURA	<input type="checkbox"/>	103 m ²						
PANTANOSO	<input type="checkbox"/>	AGOSTADERO	<input type="checkbox"/>							

ESTA AUTORIDAD CON FUNDAMENTO EN LO DISPUESTO EN LOS ARTÍCULOS: 14, 16, 36 FRACCIÓN I Y 121 FRACCIÓN II DE LA CONSTITUCIÓN POLÍTICA DE LOS ESTADOS UNIDOS MEXICANOS; 1, 2, 3, 4 FRACCIÓN IX, 6 FRACCIÓN VIII, INCISOS a), m), o), q) y r), 24, 32, 33 FRACCIÓN III, V Y VI, 34, 36, 37, 38, 39 Y 40 DE LA LEY NÚMERO 42 DE CATASTRO DEL ESTADO DE VERACRUZ DE IGNACIO DE LA LLAVE; 1, 3, 4, 5, 12, 13, 14, 15, 16, 17, 53, 54 Y 55 DEL REGLAMENTO DE LA LEY DE CATASTRO; 72 FRACCIÓN XIII INSTITUCIONAL DE LA LEY ORGÁNICA DEL MUNICIPIO LIBRE. LE NOTIFICA QUE AL INMUEBLE DE SU PROPIEDAD O POSESIÓN DEL DÍA 24 DE ENERO DEL 2024, SE LE DETERMINÓ EL VALOR CATASTRAL DE:

VALOR CATASTRAL

VALOR DEL TERRENO	\$ 28,840.00
VALOR DE LA(S) CONSTRUCCIÓN(S)	\$ 49,131.00
VALOR CATASTRAL TOTAL	\$ 77,971.00

CATASTRO
AUTORIDAD CATASTRAL
TEC. RICARDO LINARES TORO

"SUFRAGIO EFECTIVO, NO REELECCIÓN"
HUILOAPAN DE C., VER., A 24 DE ENERO DEL 2024
AUTORIDAD CATASTRAL
TEC. RICARDO LINARES TORO

DOMICILIO PARA RECIBIR NOTIFICACIONES	
CALLE O AVENIDA	CÓDIGO POSTAL
MIGUEL HIDALGO N° 3	94780
COLONIA O FRACCIONAMIENTO	CIUDAD O POBLACIÓN
CENTRO	HUILOAPAN DE CUAUHEMOC, VER.

ACTA DE NOTIFICACIÓN			
EN LA CIUDAD DE			
SIENDO LAS	HORAS	DEL DÍA	DEL MES DE
DEL AÑO EN CURSO, SE PROCEDE A NOTIFICAR EL PRESENTE ACUERDO			
AL C.		EL NOTIFICADOR	EL NOTIFICADO
PARA QUE SIRTA EFECTOS LEGALES CONSTE.			



H. Ayuntamiento de Huiloapan, Ver.

* AVALUO DEL BIEN *

Fecha Impresion
31/01/2024 07:33:58
Página 10

ABI0740009

* I. DATOS DEL INMUEBLE *

No. DE INVENTARIO	DESCRIPCION	CLAVE CATASTRAL	VALOR CATASTRAL	VALOR EN LIBROS
1.2.3.1.01.01.009	PREDIO USADO PARA VIALIDAD	05-076-003-00-001-183-00-000-	77,971.00	77,971.00

* II. UBICACION DEL INMUEBLE A VALUAR *

* III. REGIMEN DE PROPIEDAD *

CALLE UNION, COLONIA PAREDON VIEJO, HUILLOAPAN, VER.

NORTE
SUR
ESTE
OESTE

TITULADO (ESCRITURA No.)

FECHA DE REGISTRO

fecha incorrecta

No. DE INSCRIPCION AL RPP

FORMA DE ADQUISICION

* IV. REGISTRO FOTOGRAFICO *



* V. MEDIDAS DEL INMUEBLE *

* VI. DOCUMENTACION ANEXA *

MEDIDAS DEL TERENO:
Área o Superficie: 103 M2
MEDIDAS DE CONTRUCCION:
Área o Superficie:

Escrituras:	<input type="checkbox"/>	Croquis	<input type="checkbox"/>
Boleta predial:	<input type="checkbox"/>	Boleta del agua	<input type="checkbox"/>
Planos:	<input type="checkbox"/>	Otro:	

ELABORO

ING. BRANDO CONTRERAS MORENO

REVISO

ARQ. MIGUEL ANGEL SOLANO GOMEZ



H. Ayuntamiento de Huiloapan, Ver.

★ INVENTARIO DE BIENES INMUEBLES ★
31 Diciembre 2023

Fecha Impresion
31/12/2023 07:35:44
Página 11

ABI0740010

* I. DATOS DEL INMUEBLE *

No. DE INVENTARIO	DESCRIPCION	CLAVE CATASTRAL	VALOR CATASTRAL	VALOR ACTUAL
1.2.3.1.02.01.0	VIVERO AHUEHUETL MUNICIPAL	05-076-001-00-001 -001-00-000-3	284,234.00	284,234.00

* II. UBICACION DEL INMUEBLE *

CALLE PROLONGACION DE MORELOS, COLONIA CENTRO,
HUILLOAPAN, VER.

NORTE
SUR
ESTE
OESTE

* III. REGISTRO FOTOGRAFICO *



* IV. MEDIDAS DEL INMUEBLE *

MEDIDAS DEL TERENO:
Area o Superficie: 1,447 M2
MEDIDAS DE CONTRUCCION:
Area o Superficie:

* V. REGIMEN DE PROPIEDAD *

TITULADO (ESCRITURA No.)	FECHA DE REGISTRO *fecha incorrecta*
No. DE INSCRIPCION AL RPP	FORMA DE ADQUISICION



SEGOB
ESTADO DE VERACRUZ

Catastro
DIRECCIÓN GENERAL DE CATASTRO Y VALUACIÓN
DEL ESTADO DE VERACRUZ

**CÉDULA
CATASTRAL**

UBICACIÓN GEOGRÁFICA	CLAVE CATASTRAL									
	MUNICIPIO: HUILOAPAN VER.	ZONA CAT.	MPIO.	LOC.	REGIÓN	MANZANA	LOTE	CONDOMINIO		D.V.
								NIVEL	DEPTO.	
LOCALIDAD: HUILOAPAN	05	076	001	00	001	001	00	000	3	

PROPIETARIO O POSEEDOR		
APELLIDO PATERNO	APELLIDO MATERNO	NOMBRE(S)
H. AYUNTAMIENTO CONST. DE HUILOAPAN DE C. VER.		

USO O DESTINO
VIVERO AHUEHUETL MUNICIPAL

SE LE NOTIFICA EL REGISTRO Y EL VALOR CATASTRAL, CON MOTIVO DE LA:	
<input checked="" type="radio"/> SOLICITUD DE REGISTRO ESTATAL	A INSTANCIA DEL PROPIETARIO O POSEEDOR <input type="radio"/>
<input type="radio"/> INCORPORACIÓN AL SISTEMA DE INFORMACIÓN	
<input type="radio"/> ACTUALIZACIÓN DE LA INFORMACIÓN CATASTRAL	A INSTANCIA DE LA AUTORIDAD CATASTRAL <input type="radio"/>

DEL PREDIO UBICADO EN:		
CALLE O AVENIDA	NÚMERO POSTAL	COLONIA O FRACCIONAMIENTO
PROLONG. DE MORELOS	S/N	CENTRO

CON LOS DATOS TÉCNICOS SIGUIENTES:							
TIPO DE PREDIO	DEMÉRITOS	MÉRITO	DATOS DE LAS CONSTRUCCIONES				
			TIPO	E	T	A	ÁREA m ²
URBANO <input type="radio"/>	FRENTE <input type="radio"/>	ESQUINA <input type="radio"/>					
SUBURBANO <input checked="" type="radio"/>	PROFUNDIDAD <input type="radio"/>						
RURAL <input type="radio"/>	CONDICIÓN FÍSICA <input type="radio"/>	TIPO DE AVALÚO					
TIPO DE SUELO	IMPREVISTA <input type="radio"/>		TÉCNICO <input type="radio"/>				
TEMPORAL <input type="radio"/>	TOPOGRAFÍA <input type="radio"/>	CON DATOS LEGALES O MANIFESTADOS <input checked="" type="radio"/>					
RIEGO <input type="radio"/>	EXC. DE ÁREA <input type="radio"/>	SUPERFICIE m ² /Ha.					
HUMEDAD <input type="radio"/>	VÍAS DE COM. <input type="radio"/>		1,447 m ²				
ÁRIDO <input type="radio"/>	INFRAESTRUCTURA <input type="radio"/>						
PANTANOSO <input type="radio"/>	AGOSTADERO <input type="radio"/>						

ESTA AUTORIDAD CON FUNDAMENTO EN LO DISPUESTO EN LOS ARTÍCULOS: 14, 16, 36 FRACCIÓN I Y 121 FRACCIÓN II DE LA CONSTITUCIÓN POLÍTICA DE LOS ESTADOS UNIDOS MEXICANOS; 1, 2, 3, 4 FRACCIÓN IX, 6 FRACCIÓN VIII, INCISOS a), m), o), q) y r), 24, 32, 33 FRACCIÓN III, V Y VII, 34, 36, 37, 38, 39 Y 40 DE LA LEY NÚMERO 42 DE CATASTRO DEL ESTADO DE VERACRUZ DE IGNACIO DE LA LLAVE; 1, 3, 4, 5, 12, 13, 14, 15, 16, 17, 53, 54 Y 55 DEL REGLAMENTO DE LA LEY DE CATASTRO, DE FUNDAMENTO CONSTITUCIONAL d), e), f) y h), DE LA LEY ORGÁNICA DEL MUNICIPIO LIBRE, LE NOTIFICA QUE AL INMUEBLE DE SU PROPIEDAD O POSESIÓN DETERMINÓ EL VALOR CATASTRAL DE:

VALOR DEL TERRENO	\$ 284,234.00
VALOR DE LA(S) CONSTRUCCIÓN(S)	\$ 0.00
VALOR CATASTRAL TOTAL	\$ 284,234.00

CATASTRO
VERACRUZ
2022 - 2025
ATENTAMENTE
"SUFRAGIO EFECTIVO, NO REELECCIÓN"
HUILOAPAN DE C., VER., A 24 DE ENERO DEL 2024
AUTORIDAD CATASTRAL
TEC. RICARDO ENRIQUE GONZALEZ

DOMICILIO PARA RECIBIR NOTIFICACIONES	
CALLE O AVENIDA	CÓDIGO POSTAL
MIGUEL HIDALGO N° 3	94780
COLONIA O FRACCIONAMIENTO	CIUDAD O POBLACIÓN
CENTRO	HUILOAPAN DE CUAUHTEMOC, VER.

ACTA DE NOTIFICACIÓN
EN LA CIUDAD DE _____
SIENDO LAS _____ HORAS DEL DÍA _____ DEL MES DE _____
DEL AÑO EN CURSO, SE PROCEDE A NOTIFICAR EL PRESENTE ACUERDO
AL C. _____
PARA QUE SURTA EFECTOS LEGALES _____ CONSTE _____

EL NOTIFICADOR _____ EL NOTIFICADO _____



*** AVALUO DEL BIEN ***

* I. DATOS DEL INMUEBLE *				
No. DE INVENTARIO	DESCRIPCION	CLAVE CATASTRAL	VALOR CATASTRAL	VALOR EN LIBROS
1.2.3.1.02.01.001	VIVERO AHUEHUETL MUNICIPAL	05-076-001-00-001-001-00-000-	284,234.00	284,234.00

* II. UBICACION DEL INMUEBLE A VALUAR *	* III. REGIMEN DE PROPIEDAD *
--	--------------------------------------

CALLE PROLONGACION DE MORELOS, COLONIA NORTE CENTRO, HUILOAPAN, VER.	SUR	TITULADO (ESCRITURA No.)	FECHA DE REGISTRO *fecha incorrecta*
	ESTE	No. DE INSCRIPCION AL RPP	FORMA DE ADQUISICION
	OESTE		

*** IV. REGISTRO FOTOGRAFICO ***



*** V. MEDIDAS DEL INMUEBLE ***

MEDIDAS DEL TERENO:	
Área o Superficie:	1,447 M2
MEDIDAS DE CONTRUCCION:	
Área o Superficie:	

*** VI. DOCUMENTACION ANEXA ***

Escrituras:	<input type="checkbox"/>	Croquis	<input type="checkbox"/>
Boleta predial:	<input type="checkbox"/>	Boleta del agua	<input type="checkbox"/>
Planos:	<input type="checkbox"/>	Otro:	<input type="checkbox"/>

ELABORO

ING. BRANDO CONTRERAS MORENO

REVISO

ARQ. MIGUEL ANGEL SOLANO GOMEZ

★ INVENTARIO DE BIENES INMUEBLES ★

31 Diciembre 2023

ABI0740012

* I. DATOS DEL INMUEBLE *

No. DE INVENTARIO	DESCRIPCION	CLAVE CATASTRAL	VALOR CATASTRAL	VALOR ACTUAL
1.2.3.5.02.01.0	JARDIN DE NIÑOS CELESTIN FREINET	05-076-003-01-003 -021-00-000-3	483,392.00	483,392.00

* II. UBICACION DEL INMUEBLE *

CALLE AVENIDA DEL TRABAJO ESQUINA PARAISO, COLONIA PAREDON VIEJO, HUILLOAPAN, VER.

NORTE

SUR

ESTE

OESTE

* III. REGISTRO FOTOGRAFICO *



* IV. MEDIDAS DEL INMUEBLE *

MEDIDAS DEL TERENO:
Área o Superficie: 149 M2
MEDIDAS DE CONTRUCCION:
Área o Superficie:

* V. REGIMEN DE PROPIEDAD *

TITULADO (ESCRITURA No.)

FECHA DE REGISTRO
"fecha incorrecta"

No. DE INSCRIPCION AL RPP

FORMA DE ADQUISICION



SEGOB
ESTADO DE VERACRUZ

Catastro
DIRECCIÓN GENERAL DE CATASTRO Y VALUACIÓN
DEL ESTADO DE VERACRUZ

**CÉDULA
CATASTRAL**

UBICACIÓN GEOGRÁFICA	CLAVE CATASTRAL								
	ZONA CAT.	MPIO.	LOC.	REGIÓN	MANZANA	LOTE	CONDOMINIO		D.V.
							NIVEL	DEPTO.	
MUNICIPIO: HUILOAPAN VER.	05	076	003	01	003	021	00	000	3
LOCALIDAD: PAREDON VIEJO									

PROPIETARIO O POSEEDOR		
APELLIDO PATERNO	APELLIDO MATERNO	NOMBRE(S)
H. AYTO. CONST. DE HUILOAPAN DE C. VER.		

USO O DESTINO
SEV. JARDIN DEE NIÑOS CELESTIN FREINET

SE LE NOTIFICA EL REGISTRO Y EL VALOR CATASTRAL, CON MOTIVO DE LA:	
<input type="radio"/> SOLICITUD DE REGISTRO ESTATAL	A INSTANCIA DEL PROPIETARIO O POSEEDOR <input type="radio"/>
<input type="radio"/> INCORPORACIÓN AL SISTEMA DE INFORMACIÓN	
<input type="radio"/> ACTUALIZACIÓN DE LA INFORMACIÓN CATASTRAL	A INSTANCIA DE LA AUTORIDAD CATASTRAL <input checked="" type="radio"/>

DEL PREDIO UBICADO EN:		
CALLE O AVENIDA	NÚMERO POSTAL	COLONIA O FRACCIONAMIENTO
AV. DEL TRABAJO ESQ. PARAISO	S/N	PAREDON VIEJO

CON LOS DATOS TÉCNICOS SIGUIENTES:										
TIPO DE PREDIO		DEMÉRITOS		MÉRITO		DATOS DE LAS CONSTRUCCIONES				
URBANO	<input checked="" type="checkbox"/>	FRENTE	<input checked="" type="checkbox"/>	ESQUINA	<input type="checkbox"/>	TIPO	E	T	A	ÁREA m2
SUBURBANO	<input type="checkbox"/>	PROFUNDIDAD	<input checked="" type="checkbox"/>			05	1	1	1995	66
RURAL	<input type="checkbox"/>	CONDICIÓN FÍSICA	<input type="checkbox"/>	TIPO DE AVALÚO		05	1	1	2010	16
TIPO DE SUELO		IMPREVISTA	<input type="checkbox"/>	TÉCNICO		13	1	1	2011	63
TEMPORAL	<input type="checkbox"/>	TOPOGRAFÍA	<input type="checkbox"/>	CON DATOS LEGALES O						
RIEGO	<input type="checkbox"/>	EXC. DE ÁREA	<input type="checkbox"/>	MANIFESTADOS						
HUMEDAD	<input type="checkbox"/>	VÍAS DE COM.	<input type="checkbox"/>	SUPERFICIE m2/Ha.						
ÁRIDO	<input type="checkbox"/>	INFRAESTRUCTURA	<input type="checkbox"/>	149.00 m ²						
PANTANOSO	<input type="checkbox"/>	AGOSTADERO	<input type="checkbox"/>							

ESTA AUTORIDAD CON FUNDAMENTO EN LO DISPUESTO EN LOS ARTÍCULOS: 14, 16, 36 FRACCIÓN I Y 121 FRACCIÓN II DE LA CONSTITUCIÓN POLÍTICA DE LOS ESTADOS UNIDOS MEXICANOS; 1, 2, 3, 4 FRACCIÓN IX, 6 FRACCIÓN VIII, INCISOS a), m), o), q) y r), 24, 32, 33 FRACCIÓN III, V Y VII, 34, 36, 37, 38, 39 Y 40 DE LA LEY NÚMERO 42 DE CATASTRO DEL ESTADO DE VERACRUZ DE IGNAO DE LA LLAVE; 1, 3, 4, 5, 12, 13, 14, 15, 16, 17, 53, 54 Y 55 DEL REGLAMENTO DE LA LEY DE CATASTRO; 72 FRACCIÓN XIX, INCISOS b), d), e), f) y h), DE LA LEY ORGÁNICA DEL MUNICIPIO LIBRE, LE NOTIFICA QUE AL INMUEBLE DE SU PROPIEDAD O POSESIÓN, DETERMINÓ EL VALOR CATASTRAL DE:

VALOR CATASTRAL X

**M. AYUNTAMIENTO CONSTITUCIONAL
DE HUILOAPAN DE CUAUHTEMOC,
VERACRUZ**

CATASTRAL PROSP 0025

CATASTRO

"SUFRAGIO EFECTIVO, NO REELECCIÓN"
HUILOAPAN DE C., VER., A 24 DE ENERO DEL 2024
AUTORIDAD CATASTRAL
TEC. RICARDO LINARES TEODORO

VALOR DEL TERRENO	\$ 104,300.00
VALOR DE LA(S) CONSTRUCCIÓN(S)	\$ 379,092.00
VALOR CATASTRAL TOTAL	\$ 483,392.00

DOMICILIO PARA RECIBIR NOTIFICACIONES	
CALLE O AVENIDA	CÓDIGO POSTAL
AV. HIDALGO #3	94780
COLONIA O FRACCIONAMIENTO	CIUDAD O POBLACIÓN
CENTRO	HUILOAPAN DE CUAUHTEMOC, VER.

ACTA DE NOTIFICACIÓN

EN LA CIUDAD DE _____

SIENDO LAS _____ HORAS DEL DÍA _____ DEL MES DE _____

DEL AÑO EN CURSO, SE PROCEDE A NOTIFICAR EL PRESENTE ACUERDO

AL C. _____

PARA QUE SURTA EFECTOS LEGALES _____ CONSTE.

EL NOTIFICADOR _____ EL NOTIFICADO _____



H. Ayuntamiento de Huiloapan, Ver.

* AVALUO DEL BIEN *

Fecha Impresion
31/01/2024 07:34:00

Página 13

ABI0740012

* I. DATOS DEL INMUEBLE *

No. DE INVENTARIO	DESCRIPCION	CLAVE CATASTRAL	VALOR CATASTRAL	VALOR EN LIBROS
1.2.3.5.02.01.001	JARDIN DE NIÑOS CELESTIN FREINET	05-076-003-01-003-021-00-000-	483,392.00	483,392.00

* II. UBICACION DEL INMUEBLE A VALUAR *


CALLE AVENIDA DEL TRABAJO ESQUINA
PARAISO, COLONIA PAREDON VIEJO,
HUILLOAPAN, VER.

NORTE
SUR
ESTE
OESTE

* III. REGIMEN DE PROPIEDAD *

TITULADO (ESCRITURA No.)	FECHA DE REGISTRO *fecha incorrecta*
No. DE INSCRIPCION AL RPP	FORMA DE ADQUISICION

* IV. REGISTRO FOTOGRAFICO *



* V. MEDIDAS DEL INMUEBLE *

MEDIDAS DEL TERENO:
Área o Superficie: 149 M2

MEDIDAS DE CONTRUCCION:
Área o Superficie:

* VI. DOCUMENTACION ANEXA *

Escrituras:	<input type="checkbox"/>	Croquis	<input type="checkbox"/>
Boleta predial:	<input type="checkbox"/>	Boleta del agua	<input type="checkbox"/>
Planos:	<input type="checkbox"/>	Otro:	<input type="checkbox"/>

ELABORO

ING. BRANDO CONTRERAS MORENO

REVISO

ARQ. MIGUEL ANGEL SOLANO GOMEZ



*** INVENTARIO DE BIENES INMUEBLES ***
31 Diciembre 2023

ABI0740013

*** I. DATOS DEL INMUEBLE ***

No. DE INVENTARIO	DESCRIPCION	CLAVE CATASTRAL	VALOR CATASTRAL	VALOR ACTUAL
1.2.3.5.02.01.0	OFICINA AGENCIA MUNICIPAL CONG. SAN CRISTOBAL	05-076-005-00-001 -235-00-000-3	108,960.00	108,960.00

*** II. UBICACION DEL INMUEBLE ***

AUTOPISTA PUEBLA-VERACRUZ km 268

NORTE

SUR

ESTE

OESTE

*** III. REGISTRO FOTOGRAFICO ***



*** IV. MEDIDAS DEL INMUEBLE ***

MEDIDAS DEL TERENO:
Área o Superficie: 30 M2
MEDIDAS DE CONTRUCCION:
Área o Superficie:

*** V. REGIMEN DE PROPIEDAD ***

TITULADO (ESCRITURA No.)	FECHA DE REGISTRO *fecha incorrecta*
No. DE INSCRIPCION AL RPP	FORMA DE ADQUISICION



SEGOB
ESTADO DE VERACRUZ

Catastro
DIRECCIÓN GENERAL DE CATASTRO Y VALUACIÓN
DEL ESTADO DE VERACRUZ

**CÉDULA
CATASTRAL**

UBICACIÓN GEOGRÁFICA	CLAVE CATASTRAL									
	MUNICIPIO: HUILOAPAN VER.	ZONA CAT.	MPIO.	LOC.	REGIÓN	MANZANA	LOTE	CONDOMINIO		D.V.
								NIVEL	DEPTD.	
LOCALIDAD: SAN CRISTOBAL	05	076	005	00	001	235	00	000	3	

PROPIETARIO O POSEEDOR		
APELLIDO PATERNO	APELLIDO MATERNO	NOMBRE(S)
H. AYTO.CONST. DE HUILOAPAN DE C. VER.		

USO O DESTINO
OFICINA AGENCIA MUNICIPAL CONG. SAN CRISTOBAL

SE LE NOTIFICA EL REGISTRO Y EL VALOR CATASTRAL, CON MOTIVO DE LA:		
<input checked="" type="checkbox"/> SOLICITUD DE REGISTRO ESTATAL	A INSTANCIA DEL PROPIETARIO O POSEEDOR <input type="checkbox"/>	
<input type="checkbox"/> INCORPORACIÓN AL SISTEMA DE INFORMACIÓN		
<input type="checkbox"/> ACTUALIZACIÓN DE LA INFORMACIÓN CATASTRAL	A INSTANCIA DE LA AUTORIDAD CATASTRAL <input type="checkbox"/>	

DEL PREDIO UBICADO EN:		
CALLE O AVENIDA	NÚMERO POSTAL	COLONIA O FRACCIONAMIENTO
AUTP-PUEBLA-VERACRUZ KM 268	S/N	SAN CRISTOBAL

CON LOS DATOS TÉCNICOS SIGUIENTES:										
TIPO DE PREDIO		DEMÉRITOS		MÉRITO		DATOS DE LAS CONSTRUCCIONES				
URBANO	<input type="checkbox"/>	FRENTE	<input type="checkbox"/>	ESQUINA	<input type="checkbox"/>	TIPO	E	T	A	ÁREA m2
SUBURBANO	<input checked="" type="checkbox"/>	PROFUNDIDAD	<input type="checkbox"/>			05	1	1	1999	30
RURAL	<input type="checkbox"/>	CONDICIÓN FÍSICA	<input type="checkbox"/>	TIPO DE VALUO						
TIPO DE SUJETO		IMPREVISTA	<input type="checkbox"/>	TÉCNICO						
TEMPORAL	<input type="checkbox"/>	TOPOGRAFÍA	<input type="checkbox"/>	CON DATOS LEGALES O						
RIEGO	<input type="checkbox"/>	EXC. DE ÁREA	<input type="checkbox"/>	MANIFESTADOS						
HUMEDAD	<input type="checkbox"/>	VÍAS DE COM.	<input type="checkbox"/>	SUPERFICIE m2/Ha.						
ÁRIDO	<input type="checkbox"/>	INFRAESTRUCTURA	<input type="checkbox"/>	30 m ²						
PANTANOSO	<input type="checkbox"/>	AGOSTADERO	<input type="checkbox"/>							

ESTA AUTORIDAD CON FUNDAMENTO EN LO DISPUESTO EN LOS ARTÍCULOS: 14, 16, 36 FRACCIÓN I Y 121 FRACCIÓN II DE LA CONSTITUCIÓN POLÍTICA DE LOS ESTADOS UNIDOS MEXICANOS; 1, 2, 3, 4 FRACCIÓN IX, 6 FRACCIÓN VIII, INCOSOS ab, m), aj, q) y r), 24, 32, 33 FRACCIÓN III, V Y VII, 34, 36, 37, 38, 39 Y 40 DE LA LEY NÚMERO 42 DE CATASTRO DEL ESTADO DE VERACRUZ DE IGNACIO DE LA LLAVE; 1, 3, 4, 5, 12, 13, 14, 15, 16, 17, 53, 54 Y 55 DEL REGLAMENTO DEL GOBIERNO INTERIOR DEL ESTADO DE VERACRUZ DE IGNACIO DE LA LLAVE; 1, 2, 3, 4, 5, 6, 7, 8, 9, 10, 11, 12, 13, 14, 15, 16, 17, 18, 19, 20, 21, 22, 23, 24, 25, 26, 27, 28, 29, 30, 31, 32, 33, 34, 35, 36, 37, 38, 39, 40, 41, 42, 43, 44, 45, 46, 47, 48, 49, 50, 51, 52, 53, 54, 55, 56, 57, 58, 59, 60, 61, 62, 63, 64, 65, 66, 67, 68, 69, 70, 71, 72, 73, 74, 75, 76, 77, 78, 79, 80, 81, 82, 83, 84, 85, 86, 87, 88, 89, 90, 91, 92, 93, 94, 95, 96, 97, 98, 99, 100 DE LA LEY ORGÁNICA DEL MUNICIPIO LIBRE, LE NOTIFICA QUE AL INMUEBLE DE SU PROPIEDAD O POSESIÓN, POR PARTIR DEL DÍA _____ DE _____ DE _____ SE LE DETERMINÓ EL VALOR CATASTRAL DE:

VALOR CATASTRAL



CATASTRO
VERACRUZ
2022 - 2025

VALOR DEL TERRENO	\$ 8,400.00
VALOR DE LA(S) CONSTRUCCIÓN(S)	\$ 100,560.00
VALOR CATASTRAL TOTAL	\$ 108,960.00

ATENTAMENTE
"SUFRAGIO EFECTIVO, NO REELECCIÓN"
HUILOAPAN DE C., VER., A 24 DE ENERO DEL 2024
AUTORIDAD CATASTRAL
TEC. RICARDO LINARES TEJEDORO

DOMICILIO PARA RECIBIR NOTIFICACIONES	
CALLE O AVENIDA	CÓDIGO POSTAL
MIGUEL HIDALGO N° 3	94780
COLONIA O FRACCIONAMIENTO	CIUDAD O POBLACIÓN
CENTRO	HUILOAPAN DE CUAUHEMOC, VER.

ACTA DE NOTIFICACIÓN
EN LA CIUDAD DE _____
SIENDO LAS _____ HORAS DEL DÍA _____ DEL MES DE _____
DEL AÑO EN CURSO, SE PROCEDE A NOTIFICAR EL PRESENTE ACUERDO
AL C. _____
EL NOTIFICADOR _____ EL NOTIFICADO _____
PARA QUE SURTA EFECTOS LEGALES _____ CONSTE _____



H. Ayuntamiento de Huiloapan, Ver.

* AVALUO DEL BIEN *

Fecha Impresion
31/01/2024 07:34:01
Página 14

ABI0740013

* I. DATOS DEL INMUEBLE *

No. DE INVENTARIO	DESCRIPCION	CLAVE CATASTRAL	VALOR CATASTRAL	VALOR EN LIBROS
1.2.3.5.02.01.002	OFICINA AGENCIA MUNICIPAL CONG. SAN CRISTOBAL	05-076-005-00-001-235-00-000-	108,960.00	108,960.00

* II. UBICACION DEL INMUEBLE A VALUAR *

* III. REGIMEN DE PROPIEDAD *

AUTOPISTA PUEBLA-VERACRUZ km 268	NORTE	TITULADO (ESCRITURA No.)	FECHA DE REGISTRO
	SUR		*fecha incorrecta*
	ESTE	No. DE INSCRIPCION AL RPP	FORMA DE ADQUISICION
	OESTE		

* IV. REGISTRO FOTOGRAFICO *



* V. MEDIDAS DEL INMUEBLE *

* VI. DOCUMENTACION ANEXA *

MEDIDAS DEL TERENO:
Área o Superficie: 30 M2

MEDIDAS DE CONTRUCCION:
Área o Superficie:

Escrituras:	<input type="checkbox"/>	Croquis	<input type="checkbox"/>
Boleta predial:	<input type="checkbox"/>	Boleta del agua	<input type="checkbox"/>
Planos:	<input type="checkbox"/>	Otro:	

ELABORO

ING. BRANDO CONTRERAS MORENO

REVISO

ARQ. MIGUEL ANGEL SOLANO GOMEZ



SEGOB
ESTADO DE VERACRUZ

Catastro
DIRECCIÓN GENERAL DE CATASTRO Y VALUACIÓN
DEL ESTADO DE VERACRUZ

**CÉDULA
CATASTRAL**

UBICACIÓN GEOGRÁFICA	CLAVE CATASTRAL								
MUNICIPIO: HUILOAPAN VER.	ZONA CAT.	MPID.	LOC.	REGIÓN	MANZANA	LOTE	CONDOMINIO		D.V.
LOCALIDAD: HUILOAPAN	05	076	001	02	029	002	NIVEL	DEPTO.	7
							00	000	

PROPIETARIO O POSEEDOR		
APELLIDO PATERNO	APELLIDO MATERNO	NOMBRE(S)
H. AYUNTAMIENTO DE HUILOAPAN DE C., VER		

USO O DESTINO
PALACIO MUNICIPAL

SE LE NOTIFICA EL REGISTRO Y EL VALOR CATASTRAL, CON MOTIVO DE LA:		
<input type="radio"/>	SOLICITUD DE REGISTRO ESTATAL	A INSTANCIA DEL PROPIETARIO O POSEEDOR <input type="radio"/>
<input checked="" type="radio"/>	INCORPORACIÓN AL SISTEMA DE INFORMACIÓN	
<input type="radio"/>	ACTUALIZACIÓN DE LA INFORMACIÓN CATASTRAL	A INSTANCIA DE LA AUTORIDAD CATASTRAL <input type="radio"/>

DEL PREDIO UBICADO EN:		
CALLE O AVENIDA	NÚMERO POSTAL	COLONIA O FRACCIONAMIENTO
MIGUEL HIDALGO	Nº3	CENTRO

CON LOS DATOS TÉCNICOS SIGUIENTES:										
TIPO DE PREDIO		DEMÉRITOS		MÉRITO		DATOS DE LAS CONSTRUCCIONES				
URBANO	<input checked="" type="checkbox"/>	FRENTE	<input checked="" type="checkbox"/>	ESQUINA	<input checked="" type="checkbox"/>	TIPO	E	T	A	ÁREA m2
SUBURBANO	<input type="checkbox"/>	PROFUNDIDAD	<input checked="" type="checkbox"/>			05	1	1	1971	159
RURAL	<input type="checkbox"/>	CONDICIÓN FÍSICA	<input type="checkbox"/>	TIPO DE AVALÚO		15	1	1	1971	1345
TIPO DE SUELO		IMPREVISTA	<input type="checkbox"/>	TÉCNICO	<input checked="" type="checkbox"/>	05	1	1	2009	98
TEMPORAL	<input type="checkbox"/>	TOPOGRAFÍA	<input type="checkbox"/>	CON DATOS LEGALES O	<input checked="" type="checkbox"/>	05	1	1	2013	588
RIEGO	<input type="checkbox"/>	EXC. DE ÁREA	<input type="checkbox"/>	MANIFESTADOS						
HUMEDAD	<input type="checkbox"/>	VÍAS DE COM.	<input type="checkbox"/>	SUPERFICIE m2/Ha.						
ÁRIDO	<input type="checkbox"/>	INFRAESTRUCTURA	<input type="checkbox"/>	1633 m ²						
PANTANOSO	<input type="checkbox"/>	AGOSTADERO	<input type="checkbox"/>							

ESTA AUTORIDAD CON FUNDAMENTO EN LO DISPUESTO EN LOS ARTÍCULOS: 14, 16, 36 FRACCIÓN I Y 121 FRACCIÓN II DE LA CONSTITUCIÓN POLÍTICA DE LOS ESTADOS UNIDOS MEXICANOS; 1, 2, 3, 4 FRACCIÓN IX, 6 FRACCIÓN VIII, INCOSOS e), m), o), q) y r), 24, 32, 33 FRACCIÓN III, V Y VII, 34, 36, 37, 38, 39 Y 40 DE LA LEY NÚMERO 42 DE CATASTRO DEL ESTADO DE VERACRUZ DE IGNACIO DE LA LLAVE; 1, 3, 4, 5, 12, 13, 14, 15, 16, 17, 53, 54 Y 55 DEL REGLAMENTO DE LA LEY DE CATASTRO - 72 FRACCIÓN XX, INCOSOS e), d), e), f) y h), DE LA LEY ORGÁNICA DEL MUNICIPIO LIBRE, LE NOTIFICA QUE AL INMUEBLE DE SU PROPIEDAD O POSESIÓN, SE LE DETERMINÓ EL VALOR CATASTRAL DE:

VALOR DEL TERRENO	\$ 1,499,599.00
VALOR DE LA(S) CONSTRUCCIÓN(S)	\$ 6,226,108.00
VALOR CATASTRAL TOTAL	\$ 7,725,707.00


H. AYUNTAMIENTO CONSTITUCIONAL
DE HUILOAPAN DE CUAUHEMOC,
VERACRUZ
 2022-2025
VALOR CATASTRAL PROVISIONAL
CATASTRO
 ATENTAMENTE
 "SUFRAGIO EFECTIVO, NO REELECCIÓN"
 HUILOAPAN DE C., VER., A 24 DE ENERO DEL 2024
 AUTORIDAD CATASTRAL
 TEC. RICARDO LINARES TEODORO

DOMICILIO PARA RECIBIR NOTIFICACIONES	
CALLE O AVENIDA	CÓDIGO POSTAL
MIGUEL HIDALGO Nº 3	94780
COLONIA O FRACCIONAMIENTO	CIUDAD O POBLACIÓN
CENTRO	HUILOAPAN DE CUAUHEMOC, VER.

ACTA DE NOTIFICACIÓN
EN LA CIUDAD DE _____
SIENDO LAS _____ HORAS DEL DÍA _____ DEL MES DE _____
DEL AÑO EN CURSO, SE PROCEDE A NOTIFICAR EL PRESENTE ACUERDO
AL C. _____
EL NOTIFICADOR _____ EL NOTIFICADO _____
PARA QUE SURTA EFECTOS LEGALES _____ CONSTE _____



*** AVALUO DEL BIEN ***

ABI0740014 * I. DATOS DEL INMUEBLE *				
No. DE INVENTARIO	DESCRIPCION	CLAVE CATASTRAL	VALOR CATASTRAL	VALOR EN LIBROS
1.2.3.5.02.01.003	PALACIO MUNICIPAL	05-076-001-02-029-002-00-000-	7,725,707.00	7,725,707.00

*** II. UBICACION DEL INMUEBLE A VALUAR ***

*** III. REGIMEN DE PROPIEDAD ***

CALLE MIGUEL HIDALGO, COLONIAL. CENTRO, NORTE
HUILLOAPAN, VER. SUR
ESTE
OESTE

TITULADO (ESCRITURA No.)	FECHA DE REGISTRO *fecha incorrecta*
No. DE INSCRIPCION AL RPP	FORMA DE ADQUISICION

*** IV. REGISTRO FOTOGRAFICO ***



*** V. MEDIDAS DEL INMUEBLE ***

*** VI. DOCUMENTACION ANEXA ***

MEDIDAS DEL TERENO:
 Área o Superficie: 1,633 M2

MEDIDAS DE CONTRUCCION:
 Área o Superficie:

Escrituras:	<input type="checkbox"/>	Croquis	<input type="checkbox"/>
Boleta predial:	<input type="checkbox"/>	Boleta del agua	<input type="checkbox"/>
Planos:	<input type="checkbox"/>	Otro:	<input type="checkbox"/>

ELABORO

ING. BRANDO CONTRERAS MORENO

REVISO

ARQ. MIGUEL ANGEL SOLANO GOMEZ



H. Ayuntamiento de Huiloapan, Ver.

★ INVENTARIO DE BIENES INMUEBLES ★ 31 Diciembre 2023

Fecha Impresion
31/12/2023 07:35:45
Página 16

ABI0740015

* I. DATOS DEL INMUEBLE *

No. DE INVENTARIO	DESCRIPCION	CLAVE CATASTRAL	VALOR CATASTRAL	VALOR ACTUAL
1.2.3.5.02.01.0	CENTRO DE SALUD	05-076-005-01-006 -029-00-000-8	968,036.00	968,036.00

* II. UBICACION DEL INMUEBLE *

CALLE FCO. HERNANDEZ MARTINEZ, COLONIA SAN CRISTOBAL,
HUILOAPAN, VER.

NORTE
SUR
ESTE
OESTE

* III. REGISTRO FOTOGRAFICO *



* IV. MEDIDAS DEL INMUEBLE *

MEDIDAS DEL TERENO:
Área o Superficie: 591 M2
MEDIDAS DE CONTRUCCION:
Área o Superficie:

* V. REGIMEN DE PROPIEDAD *

TITULADO (ESCRITURA No.)	FECHA DE REGISTRO *fecha incorrecta*
No. DE INSCRIPCION AL RPP	FORMA DE ADQUISICION



SEGOB
ESTADO DE VERACRUZ

Catastro
DIRECCIÓN GENERAL DE CATASTRO Y VALUACIÓN
DEL ESTADO DE VERACRUZ

**CÉDULA
CATASTRAL**

UBICACIÓN GEOGRÁFICA	CLAVE CATASTRAL									
	MUNICIPIO: HUILOAPAN VER.	ZONA CAT.	MPIO.	LOC.	REGIÓN	MANZANA	LOTE	CONDOMINIO		D.V.
								NIVEL	DEPTO.	
LOCALIDAD: SAN CRISTOBAL	05	076	005	01	006	029	00	000	8	

PROPIETARIO O POSEEDOR		
APELLIDO PATERNO	APELLIDO MATERNO	NOMBRE (S)
H. AYTO CONST DE HUILOAPAN DE C. VER.		

USO O DESTINO
CENTRO DE SALUD

SE LE NOTIFICA EL REGISTRO Y EL VALOR CATASTRAL, CON MOTIVO DE LA:		
<input checked="" type="checkbox"/> SOLICITUD DE REGISTRO ESTATAL	A INSTANCIA DEL PROPIETARIO O POSEEDOR <input type="checkbox"/>	
<input type="checkbox"/> INCORPORACIÓN AL SISTEMA DE INFORMACIÓN		
<input checked="" type="checkbox"/> ACTUALIZACIÓN DE LA INFORMACIÓN CATASTRAL	A INSTANCIA DE LA AUTORIDAD CATASTRAL <input type="checkbox"/>	

DEL PREDIO UBICADO EN:		
CALLE O AVENIDA	NÚMERO POSTAL	COLONIA O FRACCIONAMIENTO
FCO HERNANDEZ MARTINEZ	S/N	SAN CRISTOBAL

CON LOS DATOS TÉCNICOS SIGUIENTES:										
TIPO DE PREDIO		DEMÉRITOS		MÉRITO		DATOS DE LAS CONSTRUCCIONES				
URBANO	<input checked="" type="checkbox"/>	FRENTE	<input checked="" type="checkbox"/>	ESQUINA	<input checked="" type="checkbox"/>	TIPO	E	T	A	ÁREA m2
SUBURBANO	<input type="checkbox"/>	PROFUNDIDAD	<input checked="" type="checkbox"/>			05	1	1	2004	183
RURAL	<input type="checkbox"/>	CONDICIÓN FÍSICA	<input type="checkbox"/>	TIPO DE VALUO						
		IMPREVISTA	<input type="checkbox"/>	TÉCNICO	<input type="checkbox"/>					
TIPO DE SUELO		TOPOGRAFÍA	<input type="checkbox"/>	CON DATOS LEGALES O	<input checked="" type="checkbox"/>					
TEMPORAL	<input type="checkbox"/>	EXC. DE ÁREA	<input type="checkbox"/>	MANIFESTADOS						
RIEGO	<input type="checkbox"/>	VÍAS DE COM.	<input type="checkbox"/>	SUPERFICIE m2/Ha.						
HUMEDAD	<input type="checkbox"/>	INFRAESTRUCTURA	<input type="checkbox"/>	591 m ²						
ÁRIDO	<input type="checkbox"/>	AGOSTADERO	<input type="checkbox"/>							
PANTANOSO	<input type="checkbox"/>									

ESTA AUTORIDAD CON FUNDAMENTO EN LO DISPUESTO EN LOS ARTÍCULOS: 14, 16, 36 FRACCIÓN I Y 121 FRACCIÓN II DE LA CONSTITUCIÓN POLÍTICA DE LOS ESTADOS UNIDOS MEXICANOS; 1, 2, 3, 4 FRACCIÓN IX, 6 FRACCIÓN VIII, INCISOS a), m), o), q) y r), 24, 32, 33 FRACCIÓN III, V Y VII, 34, 36, 37, 38, 39 Y 40 DE LA LEY NÚMERO 43 DE CATASTRO DEL ESTADO DE VERACRUZ DE IGNACIO DE LA LLAVE; 1, 3, 4, 5, 12, 13, 14, 15, 16, 17, 53, 54 Y 55 DEL REGLAMENTO DE LA LEY NÚMERO 43 DE CATASTRO DEL ESTADO DE VERACRUZ DE IGNACIO DE LA LLAVE; 1, 2, 3, 4, 5, 6, 7, 8, 9, 10, 11, 12, 13, 14, 15, 16, 17, 18, 19, 20, 21, 22, 23, 24, 25, 26, 27, 28, 29, 30, 31, 32, 33, 34, 35, 36, 37, 38, 39, 40, 41, 42, 43, 44, 45, 46, 47, 48, 49, 50, 51, 52, 53, 54, 55, 56, 57, 58, 59, 60, 61, 62, 63, 64, 65, 66, 67, 68, 69, 70, 71, 72, 73, 74, 75, 76, 77, 78, 79, 80, 81, 82, 83, 84, 85, 86, 87, 88, 89, 90, 91, 92, 93, 94, 95, 96, 97, 98, 99, 100, 101, 102, 103, 104, 105, 106, 107, 108, 109, 110, 111, 112, 113, 114, 115, 116, 117, 118, 119, 120, 121, 122, 123, 124, 125, 126, 127, 128, 129, 130, 131, 132, 133, 134, 135, 136, 137, 138, 139, 140, 141, 142, 143, 144, 145, 146, 147, 148, 149, 150, 151, 152, 153, 154, 155, 156, 157, 158, 159, 160, 161, 162, 163, 164, 165, 166, 167, 168, 169, 170, 171, 172, 173, 174, 175, 176, 177, 178, 179, 180, 181, 182, 183, 184, 185, 186, 187, 188, 189, 190, 191, 192, 193, 194, 195, 196, 197, 198, 199, 200, 201, 202, 203, 204, 205, 206, 207, 208, 209, 210, 211, 212, 213, 214, 215, 216, 217, 218, 219, 220, 221, 222, 223, 224, 225, 226, 227, 228, 229, 230, 231, 232, 233, 234, 235, 236, 237, 238, 239, 240, 241, 242, 243, 244, 245, 246, 247, 248, 249, 250, 251, 252, 253, 254, 255, 256, 257, 258, 259, 260, 261, 262, 263, 264, 265, 266, 267, 268, 269, 270, 271, 272, 273, 274, 275, 276, 277, 278, 279, 280, 281, 282, 283, 284, 285, 286, 287, 288, 289, 290, 291, 292, 293, 294, 295, 296, 297, 298, 299, 300, 301, 302, 303, 304, 305, 306, 307, 308, 309, 310, 311, 312, 313, 314, 315, 316, 317, 318, 319, 320, 321, 322, 323, 324, 325, 326, 327, 328, 329, 330, 331, 332, 333, 334, 335, 336, 337, 338, 339, 340, 341, 342, 343, 344, 345, 346, 347, 348, 349, 350, 351, 352, 353, 354, 355, 356, 357, 358, 359, 360, 361, 362, 363, 364, 365, 366, 367, 368, 369, 370, 371, 372, 373, 374, 375, 376, 377, 378, 379, 380, 381, 382, 383, 384, 385, 386, 387, 388, 389, 390, 391, 392, 393, 394, 395, 396, 397, 398, 399, 400, 401, 402, 403, 404, 405, 406, 407, 408, 409, 410, 411, 412, 413, 414, 415, 416, 417, 418, 419, 420, 421, 422, 423, 424, 425, 426, 427, 428, 429, 430, 431, 432, 433, 434, 435, 436, 437, 438, 439, 440, 441, 442, 443, 444, 445, 446, 447, 448, 449, 450, 451, 452, 453, 454, 455, 456, 457, 458, 459, 460, 461, 462, 463, 464, 465, 466, 467, 468, 469, 470, 471, 472, 473, 474, 475, 476, 477, 478, 479, 480, 481, 482, 483, 484, 485, 486, 487, 488, 489, 490, 491, 492, 493, 494, 495, 496, 497, 498, 499, 500, 501, 502, 503, 504, 505, 506, 507, 508, 509, 510, 511, 512, 513, 514, 515, 516, 517, 518, 519, 520, 521, 522, 523, 524, 525, 526, 527, 528, 529, 530, 531, 532, 533, 534, 535, 536, 537, 538, 539, 540, 541, 542, 543, 544, 545, 546, 547, 548, 549, 550, 551, 552, 553, 554, 555, 556, 557, 558, 559, 560, 561, 562, 563, 564, 565, 566, 567, 568, 569, 570, 571, 572, 573, 574, 575, 576, 577, 578, 579, 580, 581, 582, 583, 584, 585, 586, 587, 588, 589, 590, 591, 592, 593, 594, 595, 596, 597, 598, 599, 600, 601, 602, 603, 604, 605, 606, 607, 608, 609, 610, 611, 612, 613, 614, 615, 616, 617, 618, 619, 620, 621, 622, 623, 624, 625, 626, 627, 628, 629, 630, 631, 632, 633, 634, 635, 636, 637, 638, 639, 640, 641, 642, 643, 644, 645, 646, 647, 648, 649, 650, 651, 652, 653, 654, 655, 656, 657, 658, 659, 660, 661, 662, 663, 664, 665, 666, 667, 668, 669, 670, 671, 672, 673, 674, 675, 676, 677, 678, 679, 680, 681, 682, 683, 684, 685, 686, 687, 688, 689, 690, 691, 692, 693, 694, 695, 696, 697, 698, 699, 700, 701, 702, 703, 704, 705, 706, 707, 708, 709, 710, 711, 712, 713, 714, 715, 716, 717, 718, 719, 720, 721, 722, 723, 724, 725, 726, 727, 728, 729, 730, 731, 732, 733, 734, 735, 736, 737, 738, 739, 740, 741, 742, 743, 744, 745, 746, 747, 748, 749, 750, 751, 752, 753, 754, 755, 756, 757, 758, 759, 760, 761, 762, 763, 764, 765, 766, 767, 768, 769, 770, 771, 772, 773, 774, 775, 776, 777, 778, 779, 780, 781, 782, 783, 784, 785, 786, 787, 788, 789, 790, 791, 792, 793, 794, 795, 796, 797, 798, 799, 800, 801, 802, 803, 804, 805, 806, 807, 808, 809, 810, 811, 812, 813, 814, 815, 816, 817, 818, 819, 820, 821, 822, 823, 824, 825, 826, 827, 828, 829, 830, 831, 832, 833, 834, 835, 836, 837, 838, 839, 840, 841, 842, 843, 844, 845, 846, 847, 848, 849, 850, 851, 852, 853, 854, 855, 856, 857, 858, 859, 860, 861, 862, 863, 864, 865, 866, 867, 868, 869, 870, 871, 872, 873, 874, 875, 876, 877, 878, 879, 880, 881, 882, 883, 884, 885, 886, 887, 888, 889, 890, 891, 892, 893, 894, 895, 896, 897, 898, 899, 900, 901, 902, 903, 904, 905, 906, 907, 908, 909, 910, 911, 912, 913, 914, 915, 916, 917, 918, 919, 920, 921, 922, 923, 924, 925, 926, 927, 928, 929, 930, 931, 932, 933, 934, 935, 936, 937, 938, 939, 940, 941, 942, 943, 944, 945, 946, 947, 948, 949, 950, 951, 952, 953, 954, 955, 956, 957, 958, 959, 960, 961, 962, 963, 964, 965, 966, 967, 968, 969, 970, 971, 972, 973, 974, 975, 976, 977, 978, 979, 980, 981, 982, 983, 984, 985, 986, 987, 988, 989, 990, 991, 992, 993, 994, 995, 996, 997, 998, 999, 1000, SE LE DETERMINÓ EL VALOR CATASTRAL DE:

VALOR DEL TERRENO	\$ 354,620.00
VALOR DE LA(S) CONSTRUCCIÓN(S)	\$ 613,416.00
VALOR CATASTRAL TOTAL	\$ 968,036.00


CATASTRO
 ATENTAMENTE
 "SUFRAGIO EFECTIVO, NO REELECCIÓN"
 HUILOAPAN DE C., VER., A 24 DE ENERO DEL 2024
 AUTORIDAD CATASTRAL
 TEC. RICARDO LINARES TEJEDORO

DOMICILIO PARA RECIBIR NOTIFICACIONES	
CALLE O AVENIDA	CÓDIGO POSTAL
MIGUEL HIDALGO N° 3	94780
COLONIA O FRACCIONAMIENTO	CIUDAD O POBLACIÓN
CENTRO	HUILOAPAN DE CUAUHEMOC, VER.

ACTA DE NOTIFICACIÓN EN LA CIUDAD DE _____ SIENDO LAS _____ HORAS DEL DÍA _____ DEL MES DE _____ DEL AÑO EN CURSO, SE PROCEDE A NOTIFICAR EL PRESENTE ACUERDO AL C. _____ EL NOTIFICADOR _____ EL NOTIFICADO _____ PARA QUE SUJETA EFECTOS LEGALES CONSTE.



*** AVALUO DEL BIEN ***

* I. DATOS DEL INMUEBLE *				
No. DE INVENTARIO	DESCRIPCION	CLAVE CATASTRAL	VALOR CATASTRAL	VALOR EN LIBROS
1.2.3.5.02.01.004	CENTRO DE SALUD	05-076-005-01-006-029-00-000-	968,036.00	968,036.00

*** II. UBICACION DEL INMUEBLE A VALUAR ***

*** III. REGIMEN DE PROPIEDAD ***

CALLE FCO. HERNANDEZ MARTINEZ, COLONIA SAN CRISTOBAL, HUILOAPAN.VER.	NORTE	TITULADO (ESCRITURA No.)	FECHA DE REGISTRO
	SUR		*fecha incorrecta*
	ESTE	No. DE INSCRIPCION AL RPP	FORMA DE ADQUISICION
	OESTE		

*** IV. REGISTRO FOTOGRAFICO ***



*** V. MEDIDAS DEL INMUEBLE ***

*** VI. DOCUMENTACION ANEXA ***

MEDIDAS DEL TERENO: Área o Superficie: 591 M2	Escrituras: <input type="checkbox"/>	Croquis: <input type="checkbox"/>
MEDIDAS DE CONTRUCCION: Área o Superficie:	Boleta predial: <input type="checkbox"/>	Boleta del agua: <input type="checkbox"/>
	Planos: <input type="checkbox"/>	Otro: <input type="checkbox"/>

ELABORO

ING. BRANDO CONTRERAS MORENO

REVISO

ARQ. MIGUEL ANGEL SOLANO GOMEZ



*** INVENTARIO DE BIENES INMUEBLES ***
31 Diciembre 2023

ABI0740016

*** I. DATOS DEL INMUEBLE ***

No. DE INVENTARIO	DESCRIPCION	CLAVE CATASTRAL	VALOR CATASTRAL	VALOR ACTUAL
1.2.3.5.02.01.0	IGLESIA O TEMPLO NIÑO DE JESUS DE PRAGA	05-076-001-02-033 -019-00-000-2	2,187,463.00	2,187,463.00

*** II. UBICACION DEL INMUEBLE ***

CALLE AVENIDA CONSTITUCION, COLONIA CUAUHTEMOC,
HUILOAPAN, VER.

NORTE
SUR
ESTE
OESTE

*** III. REGISTRO FOTOGRAFICO ***



*** IV. MEDIDAS DEL INMUEBLE ***

MEDIDAS DEL TERENO:
Área o Superficie: 3,705 M2
MEDIDAS DE CONTRUCCION:
Área o Superficie:

*** V. REGIMEN DE PROPIEDAD ***

TITULADO (ESCRITURA No.)	FECHA DE REGISTRO *fecha incorrecta*
No. DE INSCRIPCION AL RPP	FORMA DE ADQUISICION



SEGOB
ESTADO DE VERACRUZ

Catastro
DIRECCIÓN GENERAL DE CATASTRO Y VALUACIÓN
DEL ESTADO DE VERACRUZ

**CÉDULA
CATASTRAL**

UBICACIÓN GEOGRÁFICA	CLAVE CATASTRAL								
MUNICIPIO: HUILOAPAN VER.	ZONA CAT.	MPIO.	LOC.	REGIÓN	MANZANA	LOTE	CONDOMINIO		D.V.
LOCALIDAD: HUILOAPAN	05	076	001	02	033	019	NIVEL	DEPTO.	2
							00	000	

PROPIETARIO O POSEEDOR		
APELLIDO PATERNO	APELLIDO MATERNO	NOMBRE(S)
H. AYUNTAMIENTO CONST.DE HUILOAPAN DE C., VER		

USO O DESTINO
IGLESIA O TEMPLO NIÑO DE JESUS DE PRAGA

SE LE NOTIFICA EL REGISTRO Y EL VALOR CATASTRAL, CON MOTIVO DE LA:		
<input checked="" type="checkbox"/> SOLICITUD DE REGISTRO ESTATAL	A INSTANCIA DEL PROPIETARIO O POSEEDOR <input type="radio"/>	
<input type="checkbox"/> INCORPORACIÓN AL SISTEMA DE INFORMACIÓN		
<input checked="" type="checkbox"/> ACTUALIZACIÓN DE LA INFORMACIÓN CATASTRAL	A INSTANCIA DE LA AUTORIDAD CATASTRAL <input type="radio"/>	

DEL PREDIO UBICADO EN:		
CALLE O AVENIDA	NÚMERO POSTAL	COLONIA O FRACCIONAMIENTO
AV. CONSTITUCION	S/N	CUAUHTEMOC

CON LOS DATOS TÉCNICOS SIGUIENTES:										
TIPO DE PREDIO		DEMÉRITOS		MÉRITO		DATOS DE LAS CONSTRUCCIONES				
URBANO	<input checked="" type="checkbox"/>	FRENTE	<input checked="" type="checkbox"/>	ESQUINA	<input type="checkbox"/>	TIPO	E	T	A	ÁREA m2
SUBURBANO	<input type="checkbox"/>	PROFUNDIDAD	<input checked="" type="checkbox"/>			05	1	1	1933	277
RURAL	<input type="checkbox"/>	CONDICIÓN FÍSICA	<input type="checkbox"/>	TIPO DE VALUO						
TIPO DE SUELO		IMPREVISTA	<input type="checkbox"/>	TÉCNICO	<input type="checkbox"/>					
TEMPORAL	<input type="checkbox"/>	TOPOGRAFÍA	<input type="checkbox"/>	CON DATOS LEGALES O	<input checked="" type="checkbox"/>					
RIEGO	<input type="checkbox"/>	EXC. DE ÁREA	<input type="checkbox"/>	MANIFESTADOS						
HUMEDAD	<input type="checkbox"/>	VÍAS DE COM.	<input type="checkbox"/>	SUPERFICIE m2/Ha.						
ÁRIDO	<input type="checkbox"/>	INFRAESTRUCTURA	<input type="checkbox"/>	3,705 m ²						
PANTANOSO	<input type="checkbox"/>	AGOSTADERO	<input type="checkbox"/>							

ESTA AUTORIDAD CON FUNDAMENTO EN LO DISPUESTO EN LOS ARTÍCULOS: 14, 16, 36 FRACCIÓN I Y 121 FRACCIÓN II DE LA CONSTITUCIÓN POLÍTICA DE LOS ESTADOS UNIDOS MEXICANOS; 1, 2, 3, 4 FRACCIÓN IX, 6 FRACCIÓN VIII, INCISOS a), m), o), e) y f), 24, 32, 33 FRACCIÓN III, V Y VI Y 71 DE LA CONSTITUCIÓN DEL ESTADO DE VERACRUZ DE IGNACIO DE LA LLAVE; 1, 3, 4, 5, 12, 13, 14, 15, 16, 17, 53, 54 Y 55 DEL REGLAMENTO DEL CATASTRO Y VALUACIÓN DEL ESTADO DE VERACRUZ DE IGNACIO DE LA LLAVE; INCISOS b), d), e), f) y h), DE LA LEY ORGÁNICA DEL MUNICIPIO LIBRE, LE NOTIFICA QUE AL INMUEBLE DE SU PROPIEDAD O POSESIÓN, A PARTIR DEL 2022 - 2025, SE LE DETERMINÓ EL VALOR CATASTRAL DE: VALOR CATASTRAL X VALOR CATASTRAL PROVISIONAL

VALOR DEL TERRENO	\$ 1,258,959.00
VALOR DE LA(S) CONSTRUCCIÓN(S)	\$ 928,504.00
VALOR CATASTRAL TOTAL	\$ 2,187,463.00

ATENTAMENTE
"SUFRAGIO EFECTIVO, NO REELECCIÓN"
HUILOAPAN DE C., VER., A 24 DE ENERO DEL 2024
AUTORIDAD CATASTRAL
TEC. RICARDO LINARES TEODORO

DOMICILIO PARA RECIBIR NOTIFICACIONES	
CALLE O AVENIDA	CÓDIGO POSTAL
MIGUEL HIDALGO N° 3	94780
COLONIA O FRACCIONAMIENTO	CIUDAD O POBLACIÓN
CENTRO	HUILOAPAN DE CUAUHTEMOC, VER.

ACTA DE NOTIFICACIÓN
EN LA CIUDAD DE
SIENDO LAS HORAS DEL DÍA DEL MES DE
DEL AÑO EN CURSO, SE PROCEDE A NOTIFICAR EL PRESENTE ACUERDO
AL C.
PARA QUE SURTA EFECTOS LEGALES CONSTE

EL NOTIFICADOR _____ EL NOTIFICADO _____



H. Ayuntamiento de Huiloapan, Ver.

* AVALUO DEL BIEN *

Fecha Impresion
31/01/2024 07:34:02
Página 17

ABI0740016

* I. DATOS DEL INMUEBLE *

No. DE INVENTARIO	DESCRIPCION	CLAVE CATASTRAL	VALOR CATASTRAL	VALOR EN LIBROS
1.2.3.5.02.01.005	IGLESIA O TEMPLO NIÑO DE JESUS DE PRAGA	05-076-001-02-033-019-00-000-	2,187,463.00	2,187,463.00

* II. UBICACION DEL INMUEBLE A VALUAR *

* III. REGIMEN DE PROPIEDAD *

CALLE AVENIDA CONSTITUCION, COLONIA CUAUHTEMOC, HUILLOAPAN, VER.	NORTE	TITULADO (ESCRITURA No.)	FECHA DE REGISTRO
	SUR		*fecha incorrecta*
	ESTE	No. DE INSCRIPCION AL RPP	FORMA DE ADQUISICION
	OESTE		

* IV. REGISTRO FOTOGRAFICO *



* V. MEDIDAS DEL INMUEBLE *

* VI. DOCUMENTACION ANEXA *

MEDIDAS DEL TERENO:
 Área o Superficie: 3,705 M2

MEDIDAS DE CONTRUCCION:
 Área o Superficie:

Escrituras: Croquis

Boleta predial: Boleta del agua

Planos: Otro:

ELABORO

ING. BRANDO CONTRERAS MORENO

REVISO

ARQ. MIGUEL ANGEL SOLANO GOMEZ



H. Ayuntamiento de Huiloapan, Ver.

*** INVENTARIO DE BIENES INMUEBLES ***
31 Diciembre 2023

Fecha Impresion
31/12/2023 07:35:45
Página 18

ABI0740017

*** I. DATOS DEL INMUEBLE ***

No. DE INVENTARIO	DESCRIPCION	CLAVE CATASTRAL	VALOR CATASTRAL	VALOR ACTUAL
1.2.3.5.02.01.0	ESCUELA PREPARATORIA TELEBACHILLERATO	05-076-001-02-040 -005-00-000-5	3,494,788.00	3,494,788.00

*** II. UBICACION DEL INMUEBLE ***

CALLE AVENIDA CONSTITUCION, COLONIA CUAUHEMOC,
HUILOAPAN, VER.

NORTE
SUR
ESTE
OESTE

*** III. REGISTRO FOTOGRAFICO ***



*** IV. MEDIDAS DEL INMUEBLE ***

MEDIDAS DEL TERENO:
Área o Superficie: 3,800 M2
MEDIDAS DE CONTRUCCION:
Área o Superficie:

*** V. REGIMEN DE PROPIEDAD ***

TITULADO (ESCRITURA No.)	FECHA DE REGISTRO *fecha incorrecta*
No. DE INSCRIPCION AL RPP	FORMA DE ADQUISICION



SEGOB
ESTADO DE VERACRUZ

Catastro
DIRECCIÓN GENERAL DE CATASTRO Y VALUACIÓN
DEL ESTADO DE VERACRUZ

**CÉDULA
CATASTRAL**

UBICACIÓN GEOGRÁFICA	CLAVE CATASTRAL								
MUNICIPIO: HUILOAPAN VER.	ZONA CAT.	MPIO.	LOC.	REGIÓN	MANZANA	LOTE	CONDOMINIO		D.V.
LOCALIDAD: HUILOAPAN	05	076	001	02	040	005	NIVEL	DEPTD.	5
							00	000	

PROPIETARIO O POSEEDOR		
APELLIDO PATERNO	APELLIDO MATERNO	NOMBRE(S)
H. AYUNTAMIENTO CONST.DE HUILOAPAN DE C., VER		

USO O DESTINO
ESCUELA PREPARATORIA TELEBACHILLERATO

SE LE NOTIFICA EL REGISTRO Y EL VALOR CATASTRAL, CON MOTIVO DE LA:		
<input checked="" type="checkbox"/>	SOLICITUD DE REGISTRO ESTATAL	A INSTANCIA DEL PROPIETARIO O POSEEDOR <input type="checkbox"/>
<input type="checkbox"/>	INCORPORACIÓN AL SISTEMA DE INFORMACIÓN	
<input checked="" type="checkbox"/>	ACTUALIZACIÓN DE LA INFORMACIÓN CATASTRAL	A INSTANCIA DE LA AUTORIDAD CATASTRAL <input type="checkbox"/>

DEL PREDIO UBICADO EN:		
CALLE O AVENIDA	NÚMERO POSTAL	COLONIA O FRACCIONAMIENTO
AV. CONSTITUCION	N° 144	CUAUHTEMOC

CON LOS DATOS TÉCNICOS SIGUIENTES:										
TIPO DE PREDIO		DEMÉRITOS		MÉRITO		DATOS DE LAS CONSTRUCCIONES				
URBANO	<input checked="" type="checkbox"/>	FRENTE	<input checked="" type="checkbox"/>	ESQUINA	<input type="checkbox"/>	TIPO	E	T	A	ÁREA m2
SUBURBANO	<input type="checkbox"/>	PROFUNDIDAD	<input checked="" type="checkbox"/>			05	1	1	2001	180
RURAL	<input type="checkbox"/>	CONDICIÓN FÍSICA	<input type="checkbox"/>	TIPO DE VALUO		03	1	1	2003	116
TIPO DE SUELO		IMPREVISTA	<input type="checkbox"/>	TÉCNICO		13	1	1	2010	46
TEMPORAL	<input type="checkbox"/>	TOPOGRAFÍA	<input type="checkbox"/>	CON DATOS LEGALES O MANIFESTADOS						
RIEGO	<input type="checkbox"/>	EXC. DE ÁREA	<input type="checkbox"/>	SUPERFICIE m2/Ha.		3,800 m ²				
HUMEDAD	<input type="checkbox"/>	VÍAS DE COM.	<input type="checkbox"/>							
ÁRIDO	<input type="checkbox"/>	INFRAESTRUCTURA	<input type="checkbox"/>							
PANTANOSO	<input type="checkbox"/>	AGOSTADERO	<input type="checkbox"/>							

ESTA AUTORIDAD CON FUNDAMENTO EN LO DISPUESTO EN LOS ARTÍCULOS: 14, 16, 36 FRACCIÓN I Y 121 FRACCIÓN II DE LA CONSTITUCIÓN POLÍTICA DE LOS ESTADOS UNIDOS MEXICANOS; 1, 2, 3, 4 FRACCIÓN IX, 6 FRACCIÓN VIII, INCISOS a), m), o), q) y r), 24, 32, 33 FRACCIÓN III, V Y VII, 34, 36, 37, 38, 39 Y 40 DE LA LEY NÚMERO 42 DE CATASTRO DEL ESTADO DE VERACRUZ DE IGNACIO DE LA LLAVE; 1, 3, 4, 5, 12, 13, 14, 15, 16, 17, 53, 54 Y 55 DEL REGLAMENTO DE LA LEY DE CATASTRO; 72 FRACCIÓN XIX, INCISOS b), d), e), f) y h), DE LA LEY ORGÁNICA DEL MUNICIPIO LIBRE, LE NOTIFICA QUE AL INMUEBLE DE SU PROPIEDAD O POSESIÓN A PARTIR DEL DÍA DE DE SE LE DETERMINÓ EL VALOR CATASTRAL DE:

VALOR CATASTRAL



VALOR DEL TERRENO	\$ 2,577,084.00
VALOR DE LA(S) CONSTRUCCIÓN(S)	\$ 917,704.00
VALOR CATASTRAL TOTAL	\$ 3,494,788.00

DOMICILIO PARA RECIBIR NOTIFICACIONES	
CALLE O AVENIDA	CÓDIGO POSTAL
MIGUEL HIDALGO N° 3	94780
COLONIA O FRACCIONAMIENTO	CIUDAD O POBLACIÓN
CENTRO	HUILOAPAN DE CUAUHTEMOC, VER.

ACTA DE NOTIFICACIÓN
EN LA CIUDAD DE
SIENDO LAS HORAS DEL DÍA DEL MES DE
DEL AÑO EN CURSO, SE PROCEDE A NOTIFICAR EL PRESENTE ACUERDO
AL C.
EL NOTIFICADOR EL NOTIFICADO
PARA QUE SURTA EFECTOS LEGALES CONSTE.



*** AVALUO DEL BIEN ***

* I. DATOS DEL INMUEBLE *				
No. DE INVENTARIO	DESCRIPCION	CLAVE CATASTRAL	VALOR CATASTRAL	VALOR EN LIBROS
1.2.3.5.02.01.006	ESCUELA PREPARATORIA TELEBACHILLERATO	05-076-001-02-040-005-00-000-	3,494,788.00	3,494,788.00

*** II. UBICACION DEL INMUEBLE A VALUAR ***

CALLE AVENIDA CONSTITUCION, COLONIA
CUAUHTEMOC, HUILOAPAN, VER.

NORTE
SUR
ESTE
OESTE

*** III. REGIMEN DE PROPIEDAD ***

TITULADO (ESCRITURA No.)	FECHA DE REGISTRO *fecha incorrecta*
No. DE INSCRIPCION AL RPP	FORMA DE ADQUISICION

*** IV. REGISTRO FOTOGRAFICO ***



*** V. MEDIDAS DEL INMUEBLE ***

MEDIDAS DEL TERENO:
Área o Superficie: 3,800 M2

MEDIDAS DE CONTRUCCION:
Área o Superficie:

*** VI. DOCUMENTACION ANEXA ***

Escrituras:	<input type="checkbox"/>	Croquis	<input type="checkbox"/>
Boleta predial:	<input type="checkbox"/>	Boleta del agua	<input type="checkbox"/>
Planos:	<input type="checkbox"/>	Otro:	<input type="checkbox"/>

ELABORO

ING. BRANDO CONTRERAS MORENO

REVISO

ARQ. MIGUEL ANGEL SOLANO GOMEZ

ABI0740018

*** I. DATOS DEL INMUEBLE ***

No. DE INVENTARIO	DESCRIPCION	CLAVE CATASTRAL	VALOR CATASTRAL	VALOR EN LIBROS
1.2.3.5.02.01.007	CENTRO DE COMPUTO, PARQUE URBANO, MUSEO, BIBLIOTECA,	05-076-001-02-030-001-00-000-	1,676,534.00	1,676,534.00

*** II. UBICACION DEL INMUEBLE A VALUAR ***

CALLE MIGUEL HIDALGO, COLONIAL. CENTRO, NORTE
HUILLOAPAN, VER. SUR
ESTE
OESTE

*** III. REGIMEN DE PROPIEDAD ***

TITULADO (ESCRITURA No.)	FECHA DE REGISTRO *fecha incorrecta*
No. DE INSCRIPCION AL RPP	FORMA DE ADQUISICION

*** IV. REGISTRO FOTOGRAFICO ***



*** V. MEDIDAS DEL INMUEBLE ***

MEDIDAS DEL TERENO:
Área o Superficie: 1,167 M2

MEDIDAS DE CONTRUCCION:
Área o Superficie:

*** VI. DOCUMENTACION ANEXA ***

Escrituras:	<input type="checkbox"/>	Croquis	<input type="checkbox"/>
Boleta predial:	<input type="checkbox"/>	Boleta del agua	<input type="checkbox"/>
Planos:	<input type="checkbox"/>	Otro:	

ELABORO

ING. BRANDO CONTRERAS MORENO

REVISO

ARQ. MIGUEL ANGEL SOLANO GOMEZ



H. Ayuntamiento de Huiloapan, Ver.

★ INVENTARIO DE BIENES INMUEBLES ★
31 Diciembre 2023

Fecha Impresion
31/12/2023 07:35:46
Página 20

ABI0740019

* I. DATOS DEL INMUEBLE *

No. DE INVENTARIO	DESCRIPCION	CLAVE CATASTRAL	VALOR CATASTRAL	VALOR ACTUAL
1.2.3.5.02.01.0	OFICINA MUNICIPAL CASETA DE VIGILANCIA	05-076-005-00-001 -002-00-000-4	49,778.00	49,778.00

* II. UBICACION DEL INMUEBLE *

NORTE
SUR
ESTE
OESTE

* III. REGISTRO FOTOGRAFICO *



* IV. MEDIDAS DEL INMUEBLE *

* V. REGIMEN DE PROPIEDAD *

MEDIDAS DEL TERENO: Área o Superficie: 14 M2 MEDIDAS DE CONTRUCCION: Área o Superficie:	TITULADO (ESCRITURA No.)	FECHA DE REGISTRO *fecha incorrecta*
	No. DE INSCRIPCION AL RPP	FORMA DE ADQUISICION



SEGOB
ESTADO DE VERACRUZ

Catastro
DIRECCIÓN GENERAL DE CATASTRO Y VALUACIÓN
DEL ESTADO DE VERACRUZ

**CÉDULA
CATASTRAL**

UBICACIÓN GEOGRÁFICA	CLAVE CATASTRAL									
	MUNICIPIO: HUILOAPAN VER.	ZONA CAT.	MPIO.	LOC.	REGIÓN	MANZANA	LOTE	CONDOMINIO		D.V.
								NIVEL	DEPTO.	
LOCALIDAD: SAN CRISTOBAL	05	076	005	00	001	002	00	000	4	

PROPIETARIO O POSEEDOR		
APELLIDO PATERNO	APELLIDO MATERNO	NOMBRE(S)
H. AYTO. CONST. DE HUILOAPAN DE C., VER.		

USO O DESTINO
OFICINA MUNICIPAL CASETA DE VIGILANCIA

SE LE NOTIFICA EL REGISTRO Y EL VALOR CATASTRAL, CON MOTIVO DE LA:		
<input checked="" type="checkbox"/> SOLICITUD DE REGISTRO ESTATAL	A INSTANCIA DEL PROPIETARIO O POSEEDOR <input type="checkbox"/>	
<input type="checkbox"/> INCORPORACIÓN AL SISTEMA DE INFORMACIÓN		
<input type="checkbox"/> ACTUALIZACIÓN DE LA INFORMACIÓN CATASTRAL	A INSTANCIA DE LA AUTORIDAD CATASTRAL <input type="checkbox"/>	

DEL PREDIO UBICADO EN:		
CALLE O AVENIDA	NÚMERO POSTAL	COLONIA O FRACCIONAMIENTO
AUTOPISTA MEXICO - VERACRUZ KM 2	S/N	SAN CRISTOBAL

CON LOS DATOS TÉCNICOS SIGUIENTES:										
TIPO DE PREDIO		DEMÉRITOS		MÉRITO		DATOS DE LAS CONSTRUCCIONES				
URBANO	<input type="checkbox"/>	FRENTE	<input type="checkbox"/>	ESQUINA	<input type="checkbox"/>	TIPO	E	T	A	ÁREA m ²
SUBURBANO	<input checked="" type="checkbox"/>	PROFUNDIDAD	<input type="checkbox"/>				05	1	1	2000
RURAL	<input type="checkbox"/>	CONDICIÓN FÍSICA	<input type="checkbox"/>	TIPO DE AVALÚO						
TIPO DE SUJETO		IMPREVISTA	<input type="checkbox"/>	TÉCNICO	<input type="checkbox"/>					
TEMPORAL	<input type="checkbox"/>	TOPOGRAFÍA	<input type="checkbox"/>	CON DATOS LEGALES O	<input checked="" type="checkbox"/>					
RIEGO	<input type="checkbox"/>	EXC. DE ÁREA	<input type="checkbox"/>	MANIFESTADOS						
HUMEDAD	<input type="checkbox"/>	VÍAS DE COM.	<input type="checkbox"/>	SUPERFICIE m ² /Ha.						
ÁRIDO	<input type="checkbox"/>	INFRAESTRUCTURA	<input type="checkbox"/>	14 m ²						
PANTANOSO	<input type="checkbox"/>	AGOSTADERO	<input type="checkbox"/>							

ESTA AUTORIDAD CON FUNDAMENTO EN LO DISPUESTO EN LOS ARTÍCULOS: 14, 16, 36 FRACCIÓN I Y 121 FRACCIÓN II DE LA CONSTITUCIÓN POLÍTICA DE LOS ESTADOS UNIDOS MEXICANOS; 1, 2, 3, 4 FRACCIÓN IX, 6 FRACCIÓN VIII, INCISOS a), m), o), q) y r), 24, 32, 33 FRACCIÓN III, V Y VII, 34, 36, 37, 38, 39 Y 40 DE LA LEY NÚMERO 42 DE CATASTRO DEL ESTADO DE VERACRUZ DE IGNACIO DE LA LLAVE; 1, 3, 4, 5, 12, 13, 14, 15, 16, 17, 53, 54 Y 55 DEL REGLAMENTO DE LA LEY DE CATASTRO Y VALUACIÓN CONSTITUCIONAL DEL ESTADO DE VERACRUZ DE IGNACIO DE LA LLAVE; 1, 2, 3, 4, 5, 6, 7, 8, 9, 10, 11, 12, 13, 14, 15, 16, 17, 18, 19, 20, 21, 22, 23, 24, 25, 26, 27, 28, 29, 30, 31, 32, 33, 34, 35, 36, 37, 38, 39, 40, 41, 42, 43, 44, 45, 46, 47, 48, 49, 50, 51, 52, 53, 54, 55, 56, 57, 58, 59, 60, 61, 62, 63, 64, 65, 66, 67, 68, 69, 70, 71, 72, 73, 74, 75, 76, 77, 78, 79, 80, 81, 82, 83, 84, 85, 86, 87, 88, 89, 90, 91, 92, 93, 94, 95, 96, 97, 98, 99, 100 DE LA LEY ORGÁNICA DEL MUNICIPIO LIBRE, LE NOTIFICA QUE AL INMUEBLE DE SU PROPIEDAD O POSESIÓN, DETERMINÓ EL VALOR CATASTRAL DE:

VALOR CATASTRAL



CATASTRO
ATENTAMENTE
"SUFRAGIO EFECTIVO, NO REELECCIÓN"
HUILOAPAN DE C., VER., A 24 DE ENERO DEL 2024
AUTORIDAD CATASTRAL
TEC. RICARDO LINARES TEODORO

VALOR DEL TERRENO	\$ 2,850.00
VALOR DE LA(S) CONSTRUCCIÓN(S)	\$ 46,928.00
VALOR CATASTRAL TOTAL	\$ 49,778.00

DOMICILIO PARA RECIBIR NOTIFICACIONES	
CALLE O AVENIDA	CÓDIGO POSTAL
MIGUEL HIDALGO N° 3	94780
COLONIA O FRACCIONAMIENTO	CIUDAD O POBLACIÓN
CENTRO	HUILOAPAN DE CUAUHEMOC, VER.

ACTA DE NOTIFICACIÓN				
EN LA CIUDAD DE				
SIENDO LAS	HORAS	DEL DÍA	DEL MES DE	
DEL AÑO EN CURSO, SE PROCEDE A NOTIFICAR EL PRESENTE ACUERDO				
AL C.				
EL NOTIFICADOR			EL NOTIFICADO	

ABI0740019

*** I. DATOS DEL INMUEBLE ***

No. DE INVENTARIO	DESCRIPCION	CLAVE CATASTRAL	VALOR CATASTRAL	VALOR EN LIBROS
1.2.3.5.02.01.008	OFICINA MUNICIPAL CASETA DE VIGILANCIA	05-076-005-00-001-002-00-000-	49,778.00	49,778.00

*** II. UBICACION DEL INMUEBLE A VALUAR ***

NORTE
SUR
ESTE
OESTE

*** III. REGIMEN DE PROPIEDAD ***

TITULADO (ESCRITURA No.)	FECHA DE REGISTRO *fecha incorrecta*
No. DE INSCRIPCION AL RPP	FORMA DE ADQUISICION

*** IV. REGISTRO FOTOGRAFICO ***



*** V. MEDIDAS DEL INMUEBLE ***

MEDIDAS DEL TERENO:
Área o Superficie: 14 M2

MEDIDAS DE CONTRUCCION:
Área o Superficie:

*** VI. DOCUMENTACION ANEXA ***

Escrituras:	<input type="checkbox"/>	Croquis	<input type="checkbox"/>
Boleta predial:	<input type="checkbox"/>	Boleta del agua	<input type="checkbox"/>
Planos:	<input type="checkbox"/>	Otro:	<input type="checkbox"/>

ELABORO

ING. BRANDO CONTRERAS MORENO

REVISO

ARQ. MIGUEL ANGEL SOLANO GOMEZ



H. Ayuntamiento de Huiloapan, Ver.

★ INVENTARIO DE BIENES INMUEBLES ★
31 Diciembre 2023

Fecha Impresion
31/12/2023 07:35:46
Página 21

ABI0740020

* I. DATOS DEL INMUEBLE *

No. DE INVENTARIO	DESCRIPCION	CLAVE CATASTRAL	VALOR CATASTRAL	VALOR ACTUAL
1.2.3.5.03.01.0	TANQUE DE AGUA POTABLE	05-076-001-00-001 -182-00-000-5	2,342,640.00	2,342,640.00

* II. UBICACION DEL INMUEBLE *

CALLE 5 DE MAYO, COLONIA CENTRO, HUILLOAPAN, VER.

NORTE

SUR

ESTE

OESTE

* III. REGISTRO FOTOGRAFICO *



* IV. MEDIDAS DEL INMUEBLE *

* V. REGIMEN DE PROPIEDAD *

MEDIDAS DEL TERENO: Área o Superficie: 645 M2 MEDIDAS DE CONTRUCCION: Área o Superficie:	TITULADO (ESCRITURA No.)	FECHA DE REGISTRO "fecha incorrecta"
	No. DE INSCRIPCION AL RPP	FORMA DE ADQUISICION



SEGOB
ESTADO DE VERACRUZ

Catastro
DIRECCIÓN GENERAL DE CATASTRO Y VALUACIÓN
DEL ESTADO DE VERACRUZ

**CÉDULA
CATASTRAL**

UBICACIÓN GEOGRÁFICA	CLAVE CATASTRAL								
MUNICIPIO: HUILOAPAN VER.	ZONA CAT.	MPIO.	LOC.	REGIÓN	MANZANA	LOTE	CONDOMINIO		D.V.
LOCALIDAD: HUILOAPAN	05	076	001	00	001	182	NIVEL	DEPTD.	5
							00	000	

PROPIETARIO O POSEEDOR		
APELLIDO PATERNO	APELLIDO MATERNO	NOMBRE(S)
H. AYTO. CONST. DE HUILOAPAN DE C., VER.		

USO O DESTINO
TANQUE PARA AGUA POTABLE

SE LE NOTIFICA EL REGISTRO Y EL VALOR CATASTRAL, CON MOTIVO DE LA:		
<input checked="" type="checkbox"/> SOLICITUD DE REGISTRO ESTATAL	A INSTANCIA DEL PROPIETARIO O POSEEDOR <input type="checkbox"/>	
<input type="checkbox"/> INCORPORACIÓN AL SISTEMA DE INFORMACIÓN	A INSTANCIA DE LA AUTORIDAD CATASTRAL <input type="checkbox"/>	
<input type="checkbox"/> ACTUALIZACIÓN DE LA INFORMACIÓN CATASTRAL		

DEL PREDIO UBICADO EN:		
CALLE O AVENIDA	NÚMERO POSTAL	COLONIA O FRACCIONAMIENTO
CALLE 5 DE MAYO	S/N	CENTRO

CON LOS DATOS TÉCNICOS SIGUIENTES:										
TIPO DE PREDIO		DEMÉRITOS		MÉRITO		DATOS DE LAS CONSTRUCCIONES				
URBANO	<input type="checkbox"/>	FRENTE	<input type="checkbox"/>	ESQUINA	<input type="checkbox"/>	TIPO	E	T	A	ÁREA m2
SUBURBANO	<input checked="" type="checkbox"/>	PROFUNDIDAD	<input type="checkbox"/>			05	1	1	2001	645
RURAL	<input type="checkbox"/>	CONDICIÓN FÍSICA	<input type="checkbox"/>	TIPO DE AVALÚO						
TIPO DE SUELO		IMPREVISTA	<input type="checkbox"/>	TÉCNICO	<input type="checkbox"/>					
TEMPORAL	<input type="checkbox"/>	TOPOGRAFÍA	<input type="checkbox"/>	CON DATOS LEGALES O	<input checked="" type="checkbox"/>					
RIEGO	<input type="checkbox"/>	EXC. DE ÁREA	<input type="checkbox"/>	MANIFESTADOS						
HUMEDAD	<input type="checkbox"/>	VÍAS DE COM.	<input type="checkbox"/>	SUPERFICIE m2/Ha.						
ÁRIDO	<input type="checkbox"/>	INFRAESTRUCTURA	<input type="checkbox"/>	645 m ²						
PANTANOSO	<input type="checkbox"/>	AGOSTADERO	<input type="checkbox"/>							

ESTA AUTORIDAD CON FUNDAMENTO EN LO DISPUESTO EN LOS ARTÍCULOS: 14, 16, 36 FRACCIÓN I Y 121 FRACCIÓN II DE LA CONSTITUCIÓN POLÍTICA DE LOS ESTADOS UNIDOS MEXICANOS; 1, 2, 3, 4 FRACCIÓN IX, 6 FRACCIÓN VIII, INCOSOS a), m), o), q) y r), 24, 32, 33 FRACCIÓN III, V Y VII, 34, 36, 37, 38, 39 Y 40 DE LA LEY NÚMERO 42 DE CATASTRO DEL ESTADO DE VERACRUZ DE IGNACIO DE LA LLAVE; 1, 3, 4, 5, 12, 13, 14, 15, 16, 17, 53, 54 Y 55 DEL REGLAMENTO DE LA LEY NÚMERO 42 DE CATASTRO DEL ESTADO DE VERACRUZ DE IGNACIO DE LA LLAVE; 72 FRACCIÓN XIX, INCOSOS b), d), e), f) y h), DE LA LEY ORGÁNICA DEL MUNICIPIO LIBRE, LE NOTIFICA QUE AL INMUEBLE DE SU PROPIEDAD O POSESIÓN UBICADO EN EL MUNICIPIO DE HUILOAPAN DE CUAUHEMOC, VERACRUZ, SE LE DETERMINÓ EL VALOR CATASTRAL DE:

VALOR DEL TERRENO	\$ 180,600.00
VALOR DE LA(S) CONSTRUCCIÓN(S)	\$ 2,162,040.00
VALOR CATASTRAL TOTAL	\$ 2,342,640.00

CATASTRO
ATENTAMENTE
"SUFRAGIO EFECTIVO, NO REELECCIÓN"
HUILOAPAN DE C., VER., A 24 DE ENERO DEL 2024
AUTORIDAD CATASTRAL
TEC. RICARDO LINARES TEODORO

DOMICILIO PARA RECIBIR NOTIFICACIONES	
CALLE O AVENIDA	CÓDIGO POSTAL
MIGUEL HIDALGO N° 3	94780
COLONIA O FRACCIONAMIENTO	CIUDAD O POBLACIÓN
CENTRO	HUILOAPAN DE CUAUHEMOC, VER.

ACTA DE NOTIFICACIÓN
EN LA CIUDAD DE _____
SIENDO LAS _____ HORAS DEL DÍA _____ DEL MES DE _____
DEL AÑO EN CURSO, SE PROCEDE A NOTIFICAR EL PRESENTE ACUERDO
AL C. _____
EL NOTIFICADOR _____ EL NOTIFICADO _____
PARA QUE SURTA EFECTOS LEGALES. CONSTE.

ABI0740020

*** I. DATOS DEL INMUEBLE ***

No. DE INVENTARIO	DESCRIPCION	CLAVE CATASTRAL	VALOR CATASTRAL	VALOR EN LIBROS
1.2.3.5.03.01.001	TANQUE DE AGUA POTABLE	05-076-001-00-001-182-00-000-	2,342,640.00	2,342,640.00

*** II. UBICACION DEL INMUEBLE A VALUAR ***

*** III. REGIMEN DE PROPIEDAD ***

CALLE 5 DE MAYO, COLONIA CENTRO, HUILIOAPAN, VER.	NORTE	TITULADO (ESCRITURA No.)	FECHA DE REGISTRO *fecha incorrecta*
	SUR	No. DE INSCRIPCION AL RPP	FORMA DE ADQUISICION
	ESTE		
	OESTE		

*** IV. REGISTRO FOTOGRAFICO ***



*** V. MEDIDAS DEL INMUEBLE ***

*** VI. DOCUMENTACION ANEXA ***

MEDIDAS DEL TERENO:
Área o Superficie: 645 M2

MEDIDAS DE CONTRUCCION:
Área o Superficie:

Escrituras: Croquis

Boleta predial: Boleta del agua

Planos: Otro:

ELABORO

ING. BRANDO CONTRERAS MORENO

REVISO

ARQ. MIGUEL ANGEL SOLANO GOMEZ



H. Ayuntamiento de Huiloapan, Ver.

*** INVENTARIO DE BIENES INMUEBLES ***
31 Diciembre 2023

Fecha Impresion
31/12/2023 07:35:46
Página 22

ABI0740021

*** I. DATOS DEL INMUEBLE ***

No. DE INVENTARIO	DESCRIPCION	CLAVE CATASTRAL	VALOR CATASTRAL	VALOR ACTUAL
1.2.3.5.03.01.0	AMPLIACION DE RED DE AGUA POTABLE	05-076-001-00-001 -180-00-000-8	14,560.00	14,560.00

*** II. UBICACION DEL INMUEBLE ***

CALLE SIN NOMBRE, COLONIA TIERRA BLANCA, HUILLOAPAN, VER.

NORTE
SUR
ESTE
OESTE

*** III. REGISTRO FOTOGRAFICO ***



Latitud: 18.814186
 Longitud: -97.15052
 Elevación: 1320.75±3 m
 Precisión: 5.1 m
 Tiempo: 04-11-2022 18:25
 Nota: Ampliación red agua potable

Powered by NoteCam

*** IV. MEDIDAS DEL INMUEBLE ***

*** V. REGIMEN DE PROPIEDAD ***

MEDIDAS DEL TERENO: Área o Superficie: 52 M2 MEDIDAS DE CONTRUCCION: Área o Superficie:	TITULADO (ESCRITURA No.)	FECHA DE REGISTRO *fecha incorrecta*
	No. DE INSCRIPCION AL RPP	FORMA DE ADQUISICION



SEGOB
ESTADO DE VERACRUZ

Catastro
DIRECCIÓN GENERAL DE CATASTRO Y VALUACIÓN
DEL ESTADO DE VERACRUZ

**CÉDULA
CATASTRAL**

UBICACIÓN GEOGRÁFICA	CLAVE CATASTRAL									
	MUNICIPIO: HUILOAPAN VER.	ZONA CAT.	MPIO.	LOC.	REGIÓN	MANZANA	LOTE	CONDOMINIO		D.V.
								NIVEL	DEPTO.	
LOCALIDAD: HUILOAPAN	05	076	001	00	001	180	00	000	8	

PROPIETARIO O POSEEDOR		
APELLIDO PATERNO	APELLIDO MATERNO	NOMBRE(S)
H. AYUNTAMIENTO CONST. DE HUILOAPAN DE C., VER		

USO O DESTINO
AMPLIACION DE RED DE AGUA POTABLE

SE LE NOTIFICA EL REGISTRO Y EL VALOR CATASTRAL, CON MOTIVO DE LA:		
<input checked="" type="checkbox"/> SOLICITUD DE REGISTRO ESTATAL	A INSTANCIA DEL PROPIETARIO O POSEEDOR <input type="checkbox"/>	
<input type="checkbox"/> INCORPORACIÓN AL SISTEMA DE INFORMACIÓN		
<input type="checkbox"/> ACTUALIZACIÓN DE LA INFORMACIÓN CATASTRAL	A INSTANCIA DE LA AUTORIDAD CATASTRAL <input type="checkbox"/>	

DEL PREDIO UBICADO EN:		
CALLE O AVENIDA	NÚMERO POSTAL	COLONIA O FRACCIONAMIENTO
CALLE SIN NOMBRE	S/N	TIERRA BLANCA

CON LOS DATOS TÉCNICOS SIGUIENTES:										
TIPO DE PREDIO		DEMÉRITOS		MÉRITO		DATOS DE LAS CONSTRUCCIONES				
URRBANO	<input type="checkbox"/>	FRENTE	<input type="checkbox"/>	ESQUINA	<input type="checkbox"/>	TIPO	E	T	A	ÁREA m2
SUBURBANO	<input checked="" type="checkbox"/>	PROFUNDIDAD	<input type="checkbox"/>							
RURAL	<input type="checkbox"/>	CONDICIÓN FÍSICA	<input type="checkbox"/>	TIPO DE AVALÚO						
TIPO DE SUELO		IMPREVISTA	<input type="checkbox"/>	TÉCNICO	<input type="checkbox"/>					
TEMPORAL	<input type="checkbox"/>	TOPOGRAFÍA	<input type="checkbox"/>	CON DATOS LEGALES O	<input checked="" type="checkbox"/>					
RIEGO	<input type="checkbox"/>	EXC. DE ÁREA	<input type="checkbox"/>	MANIFESTADOS						
HUMEDAD	<input type="checkbox"/>	VÍAS DE COM.	<input type="checkbox"/>	SUPERFICIE m2/Ha.						
ÁRIDO	<input type="checkbox"/>	INFRAESTRUCTURA	<input type="checkbox"/>	52 m ²						
PANTANOSO	<input type="checkbox"/>	AGOSTADERO	<input type="checkbox"/>							

ESTA AUTORIDAD CON FUNDAMENTO EN LO DISPUESTO EN LOS ARTÍCULOS: 14, 16, 36 FRACCIÓN I Y 121 FRACCIÓN II DE LA CONSTITUCIÓN POLÍTICA DE LOS ESTADOS UNIDOS MEXICANOS; 1, 2, 3, 4 FRACCIÓN IX, 6 FRACCIÓN VIII, INCOSOS a), m), o), q) y r), 24, 32, 33 FRACCIÓN III, V Y VI, 36, 37, 38, 39 Y 40 DE LA LEY NÚMERO 42 DE CATASTRO DEL ESTADO DE VERACRUZ DE IGNACIO DE LA LLAVE; 1, 3, 4, 5, 12, 13, 14, 15, 16, 17, 53, 54 Y 55 DEL REGLAMENTO DE CATASTRO Y VALUACIÓN DEL ESTADO DE VERACRUZ (e), f) y h). DE LA LEY ORGÁNICA DEL MUNICIPIO LIBRE, LE NOTIFICA QUE AL INMUEBLE DE SU PROPIEDAD O POSESIÓN UBICADO EN LA CIUDAD DE VERACRUZ DE , SE LE DETERMINÓ EL VALOR CATASTRAL DE:

VALOR CATASTRAL



H. AYUNTAMIENTO CONSTITUCIONAL
DE HUILOAPAN DE CUAUHEMOC,
VERACRUZ
2022 - 2025
VALOR CATASTRAL PROVISIONAL

VALOR DEL TERRENO	\$ 14,560.00
VALOR DE LA(S) CONSTRUCCIÓN(S)	\$ 0.00
VALOR CATASTRAL TOTAL	\$ 14,560.00

ATENTAMENTE
"SUFRAGIO EFECTIVO, NO REELECCIÓN"
HUILOAPAN DE C., VER., A 24 DE ENERO DEL 2024
AUTORIDAD CATASTRAL
TEC. RICARDO LINARES TEJEDORO

DOMICILIO PARA RECIBIR NOTIFICACIONES	
CALLE O AVENIDA	CÓDIGO POSTAL
MIGUEL HIDALGO N° 3	94780
COLONIA O FRACCIONAMIENTO	CIUDAD O POBLACIÓN
CENTRO	HUILOAPAN DE CUAUHEMOC, VER.

ACTA DE NOTIFICACIÓN			
EN LA CIUDAD DE			
SIENDO LAS	HORAS	DEL DÍA	DEL MES DE
DEL AÑO EN CURSO, SE PROCEDE A NOTIFICAR EL PRESENTE ACUERDO			
AL C.		EL NOTIFICADOR	EL NOTIFICADO
PARA QUE SURTA EFECTOS LEGALES		CONSTE.	

*** AVALUO DEL BIEN ***

ABI0740021

*** I. DATOS DEL INMUEBLE ***

No. DE INVENTARIO	DESCRIPCION	CLAVE CATASTRAL	VALOR CATASTRAL	VALOR EN LIBROS
1.2.3.5.03.01.002	AMPLIACION DE RED DE AGUA POTABLE	05-076-001-00-001-180-00-000-	14,560.00	14,560.00

*** II. UBICACION DEL INMUEBLE A VALUAR ***

CALLE SIN NOMBRE, COLONIA TIERRA BLANCA, NORTE
 HUILLOAPAN, VER.
 SUR
 ESTE
 OESTE

*** III. REGIMEN DE PROPIEDAD ***

TITULADO (ESCRITURA No.)
 FECHA DE REGISTRO
 fecha incorrecta
 No. DE INSCRIPCION AL RPP
 FORMA DE ADQUISICION

*** IV. REGISTRO FOTOGRAFICO ***



*** V. MEDIDAS DEL INMUEBLE ***

MEDIDAS DEL TERENO:
 Área o Superficie: 52 M2
 MEDIDAS DE CONTRUCCION:
 Área o Superficie:

*** VI. DOCUMENTACION ANEXA ***

Escrituras: Croquis
 Boleta predial: Boleta del agua
 Planos: Otro:

ELABORO

ING. BRANDO CONTRERAS MORENO

REVISO

ARQ. MIGUEL ANGEL SOBANO GOMEZ